



PREFET DE MAINE-ET-LOIRE

**Direction départementale des territoires**  
Service de l'économie agricole  
Unité droits à produire et contrôle des structures

**Arrêté portant sur la reconnaissance des situations de cas de force majeure liées aux inondations de juin 2016 pour les aides surfaciques agricoles du premier et du second piliers de la PAC**

**Arrêté n° APDDT/SEA/FDPCS/2016/n° 432**

**ARRÊTÉ**

La Préfète de Maine-et-Loire  
Officier de la Légion d'honneur  
Officier de l'Ordre National du Mérite

**Vu** le règlement (UE) n°1305/2013 du Parlement Européen et du Conseil du 17 décembre 2013 relatif au soutien au développement rural par le fonds européen agricole pour le développement rural (FEADER) ;

**Vu** le règlement (UE) n°1306/2013 du Parlement Européen et du Conseil du 17 décembre 2013 relatif au financement, à la gestion et au suivi de la politique agricole commune ;

**Vu** le règlement délégué (UE) n°640/2014 de la Commission du 11 mars 2014 complétant le règlement (UE) n°1306/2013 du Parlement européen et du Conseil en ce qui concerne le système intégré de gestion et de contrôle, les conditions relatives au refus ou au retrait des paiements et les sanctions administratives applicables aux paiements directs 2013 établissant les règles relatives aux paiements directs, au soutien au développement rural et à la conditionnalité ;

**Vu** la note PAC/2016/05 du 6 juin 2016 du ministère en charge de l'agriculture définissant les suites à donner aux inondations du printemps 2016 ;

**Vu** l'arrêté préfectoral en vigueur donnant délégation de signature en matière d'administration générale à Monsieur Pierre BESSIN, directeur départemental des territoires ;

**Vu** l'arrêté préfectoral en vigueur donnant subdélégation de signature en matière d'administration générale de Monsieur Pierre BESSIN, directeur départemental des territoires à Madame Isabelle SCHALLER, directrice départementale adjointe et à certains agents de la direction départementale des territoires ;

**Considérant** les instructions du 29 juin 2016 de la directrice générale de la performance économique et environnementale des entreprises à l'attention des Préfets relative à la situation des agriculteurs touchés par les excès climatiques du printemps 2016, demandant de recenser par arrêté préfectoral les communes sinistrées consécutivement à un événement climatique d'une ampleur telle qu'il aurait pu justifier la reconnaissance d'état de catastrophe naturelle ;

**Considérant** le rapport hydrologique transmis le 14 juin 2016 par la DREAL des Pays-de-la-Loire suite aux inondations par débordement des cours d'eau survenues du 1<sup>er</sup> au 12 juin 2016 en Maine-et-Loire ;

**Considérant** l'avis favorable du Comité départemental d'expertise du 22 juillet 2016 sur la délimitation du périmètre sinistré sur les 79 communes impactées par les inondations de la Loire et de ses affluents entre le 1<sup>er</sup> et le 12 juin 2016 ;

Sur proposition du directeur départemental des territoires,

## **ARRÊTE**

### **ARTICLE 1 :**

Les accidents de culture intervenus dans la zone géographique telle que définie par les 30 cartes annexées au présent arrêté sont reconnus comme cas de force majeure en raison de la date tardive en saison de la survenance des débordements de la Loire et de ses affluents.

### **ARTICLE 2 :**

La reconnaissance des cas de force majeure pour les parcelles sinistrées dans cette zone et en sol nu doit faire l'objet d'une demande écrite de l'agriculteur auprès de la Direction départementale des territoires du Maine-et-Loire dans les 15 jours ouvrés après la publication de cet arrêté.

### **ARTICLE 3 :**

Le secrétaire général de la préfecture de Maine-et-Loire, le directeur départemental des territoires, sont chargés, chacun en ce qui le concerne, de l'exécution du présent arrêté qui sera publié au recueil des actes administratifs de la préfecture.

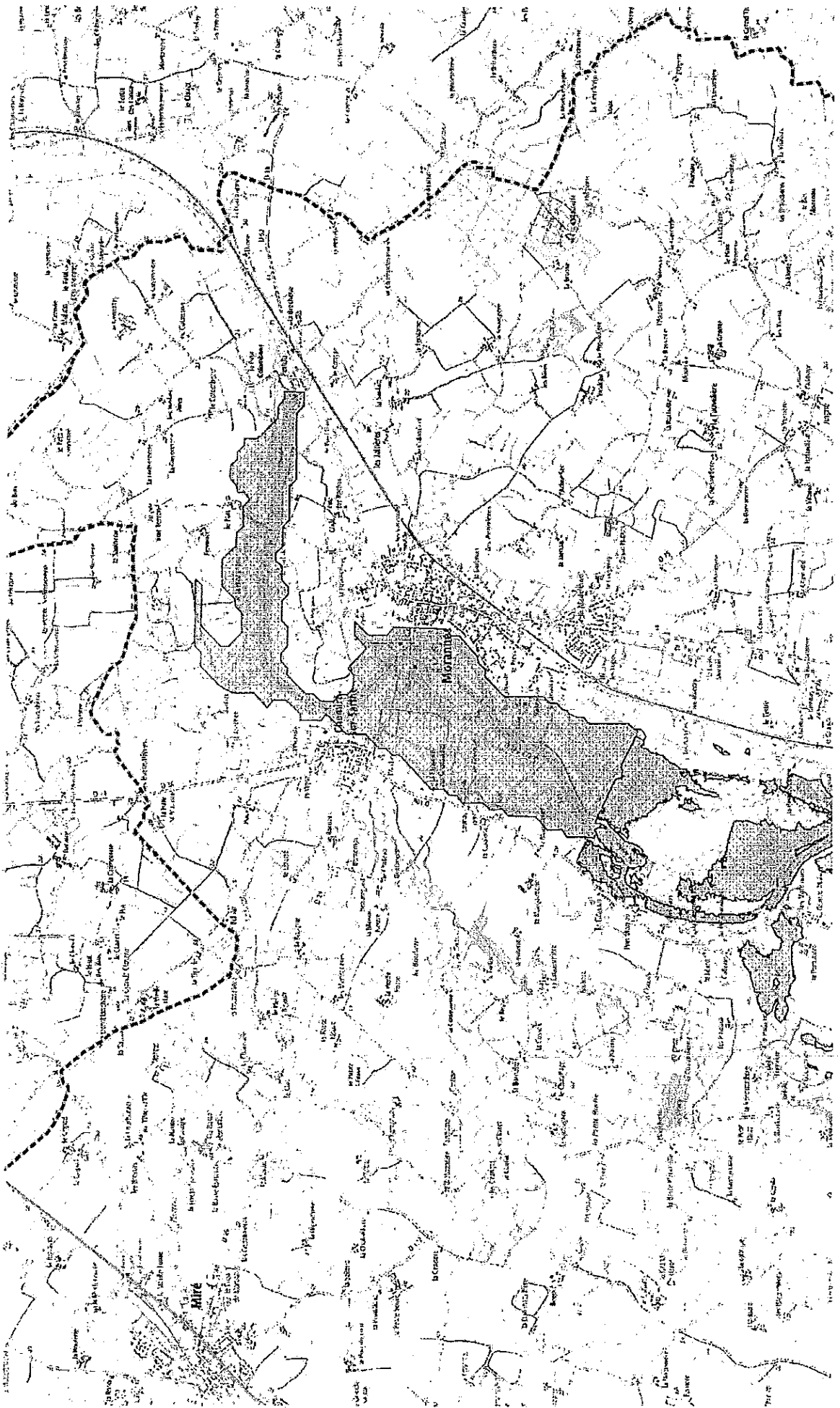
Fait à Angers, le 29 juillet 2016

Pour la Préfète et par délégation,  
Pour le directeur départemental des territoires absent,  
La directrice adjointe,

SIGNÉ

Isabelle SCHALLER

# Zones inondées lors de la première décade de juin 2016



Sources: DDT49/  
SCAN25 - IGN 2016

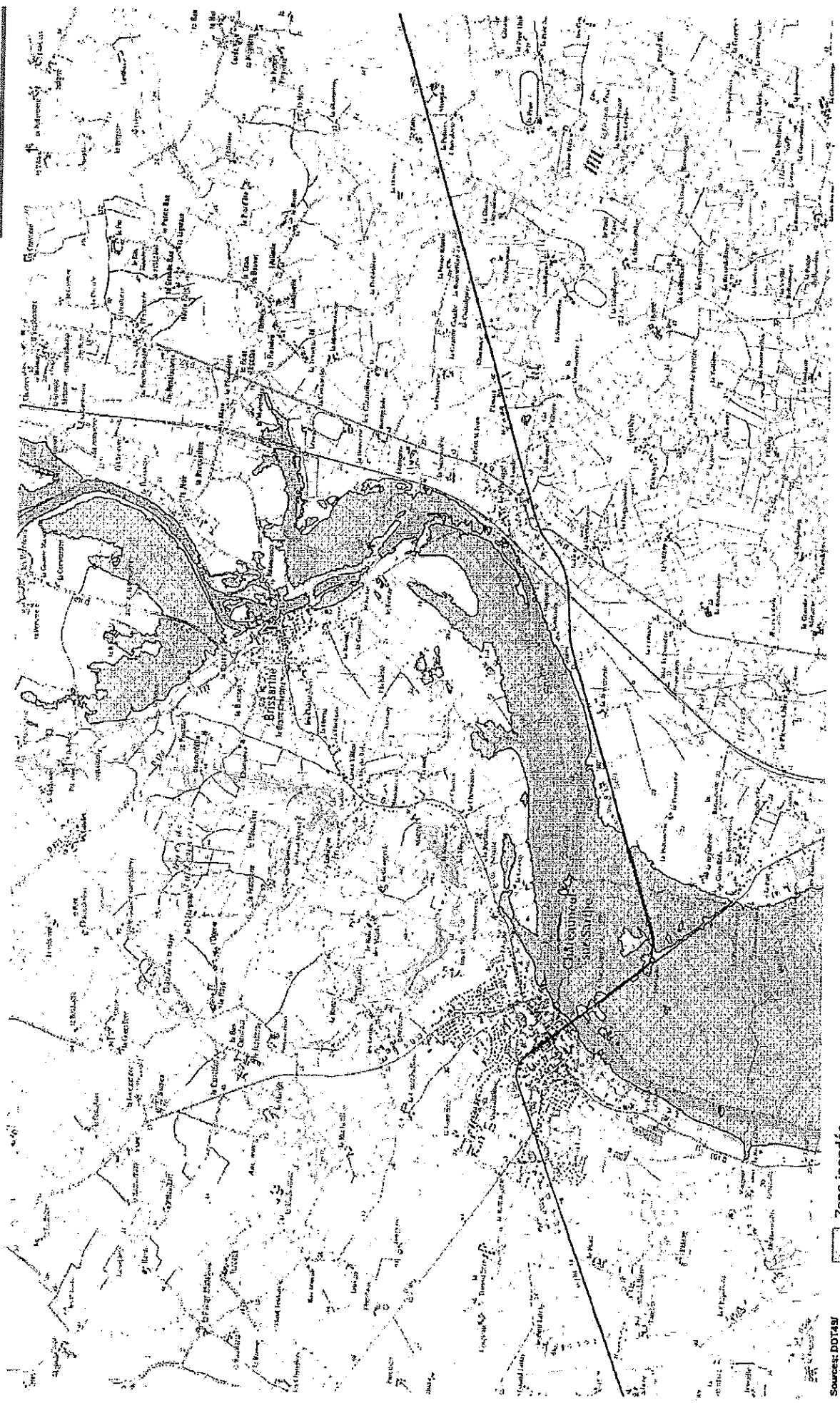
Zone inondée  
Limite départementale

Carte 1 : MORANNES-SUR-SARTHE

DIRECTION DEPARTEMENTALE  
DES TERRITOIRES  
DE MAINE-ET-LOIRE



# Zones inondées lors de la première décade de juin 2016



Source: DDTAR  
SCAN25 - 06/01/2016

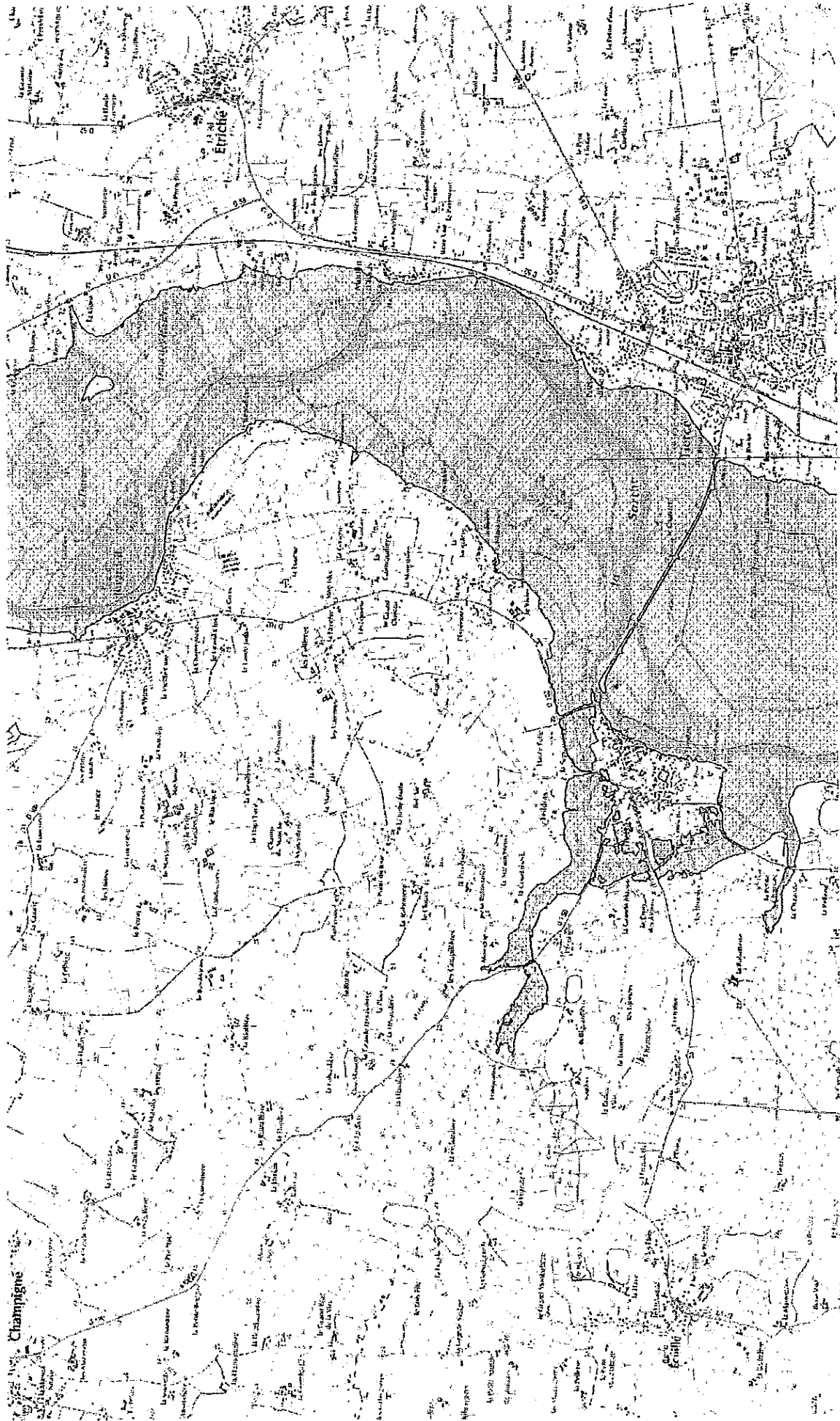
 Zone inondée  
 Limite départementale

Carte 2 : CHATEAUNEUF-SUR-SARTHE

DIRECTION DEPARTEMENTALE  
DES TERRITOIRES  
DE MAINE-ET-LOIRE



# Zones inondées lors de la première décade de juin 2016



Sources: DDT49/  
SCAN25 - OIGN 2016

Zone inondée

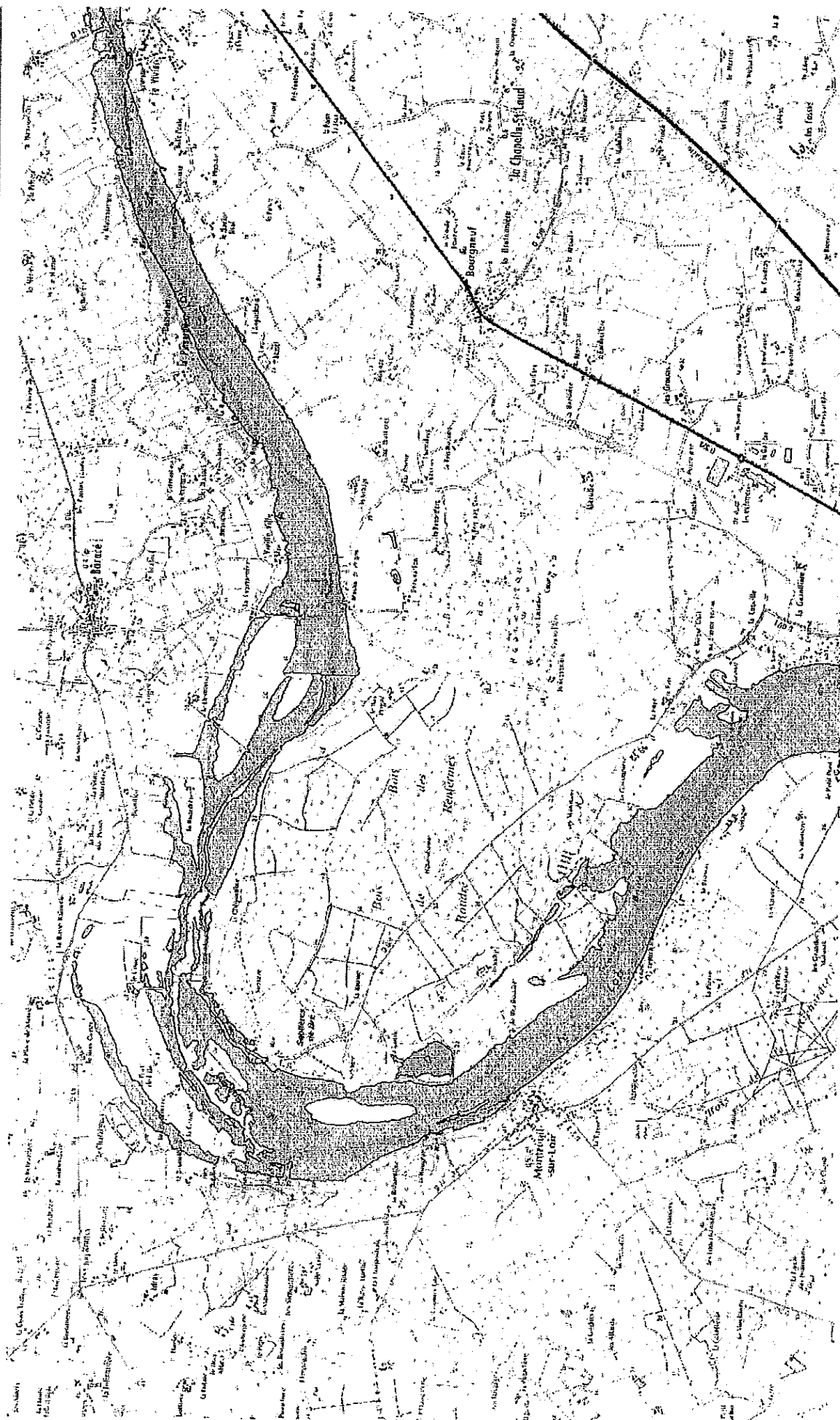
Limite départementale

Carte 3 : CHEFFES

DIRECTION DÉPARTEMENTALE  
DES TERRITOIRES  
DE MAINE-ET-LOIRE



# Zones inondées lors de la première décade de juin 2016



Sources: DDT49/  
SCANES - 06/01/2016

Zone inondée  
 Limite départementale

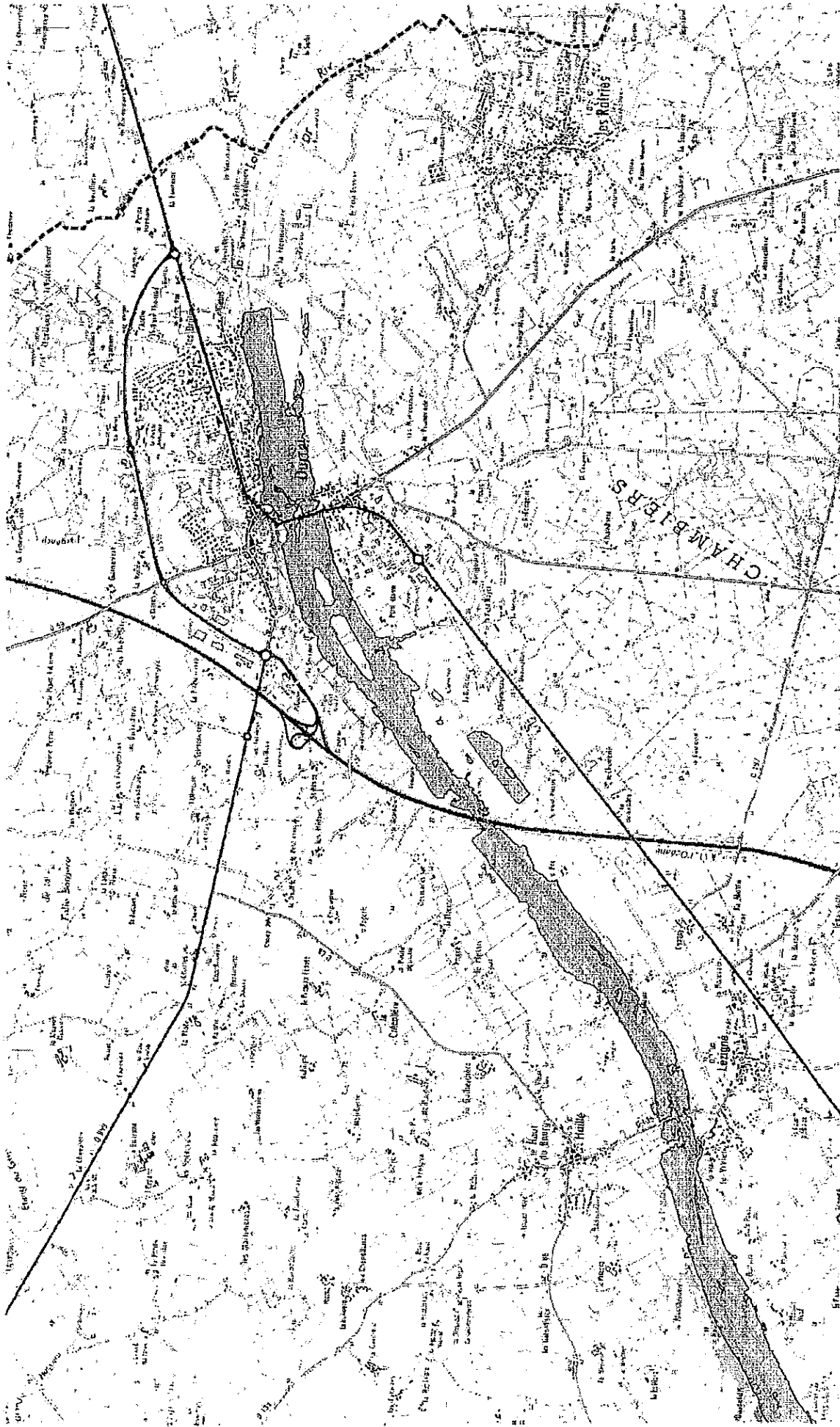
Carte 4 : SEICHES-SUR-LE-LOIR

DIRECTION DEPARTEMENTALE  
DES TERRITOIRES  
DE MAINE-ET-LOIRE





# Zones inondées lors de la première décade de juin 2016



Sources DDT49/  
SCAN25 - CGN 2016

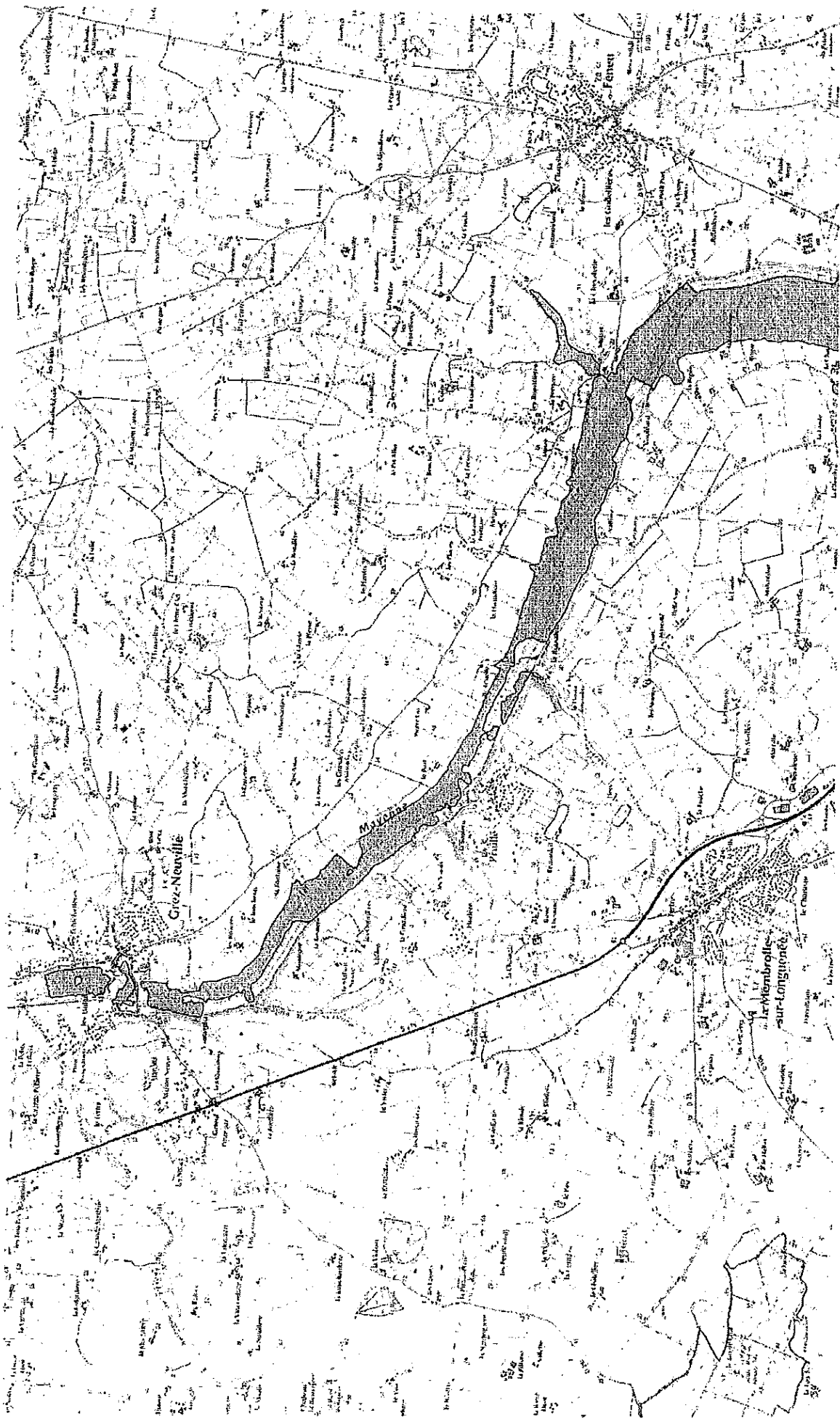
Zone inondée  
Limite départementale

Carte 5 : DURTAL



DIRECTION DEPARTEMENTALE  
DES TERRITOIRES  
DE MAINE-ET-LOIRE



# Zones inondées lors de la première décade de juin 2016



Sources: DDT41/  
SCAN25 - 06N 2016

-  Zone inondée
-  Limite départementale

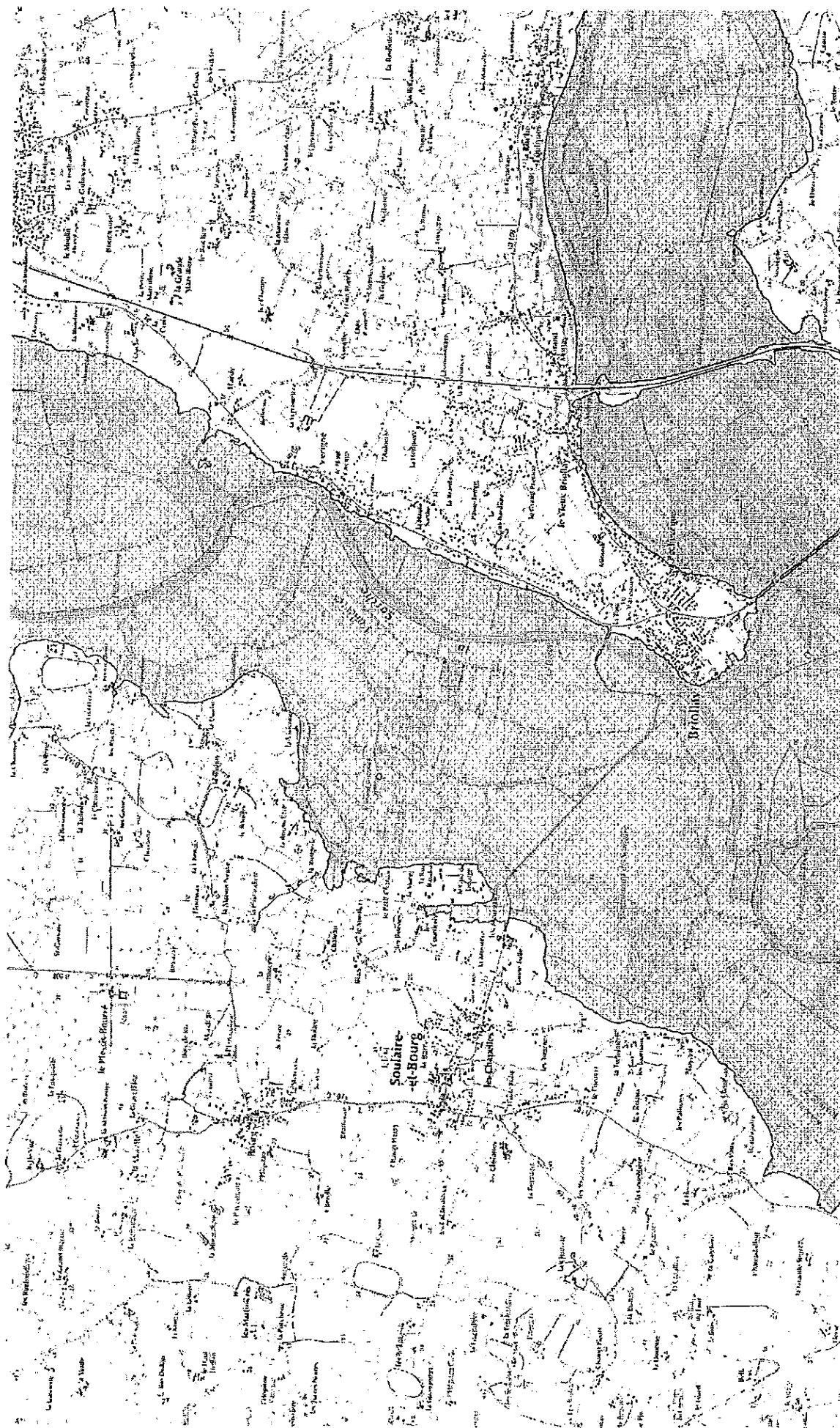
Carte 6 : LONGUENEE-EN-ANJOU

DIRECTION DEPARTEMENTALE  
DES TERRITOIRES  
DE MAINE-ET-LOIRE





# Zones inondées lors de la première décade de juin 2016



Sources: DDT49/  
SCAN25 - IGN 2016

Zone inondée

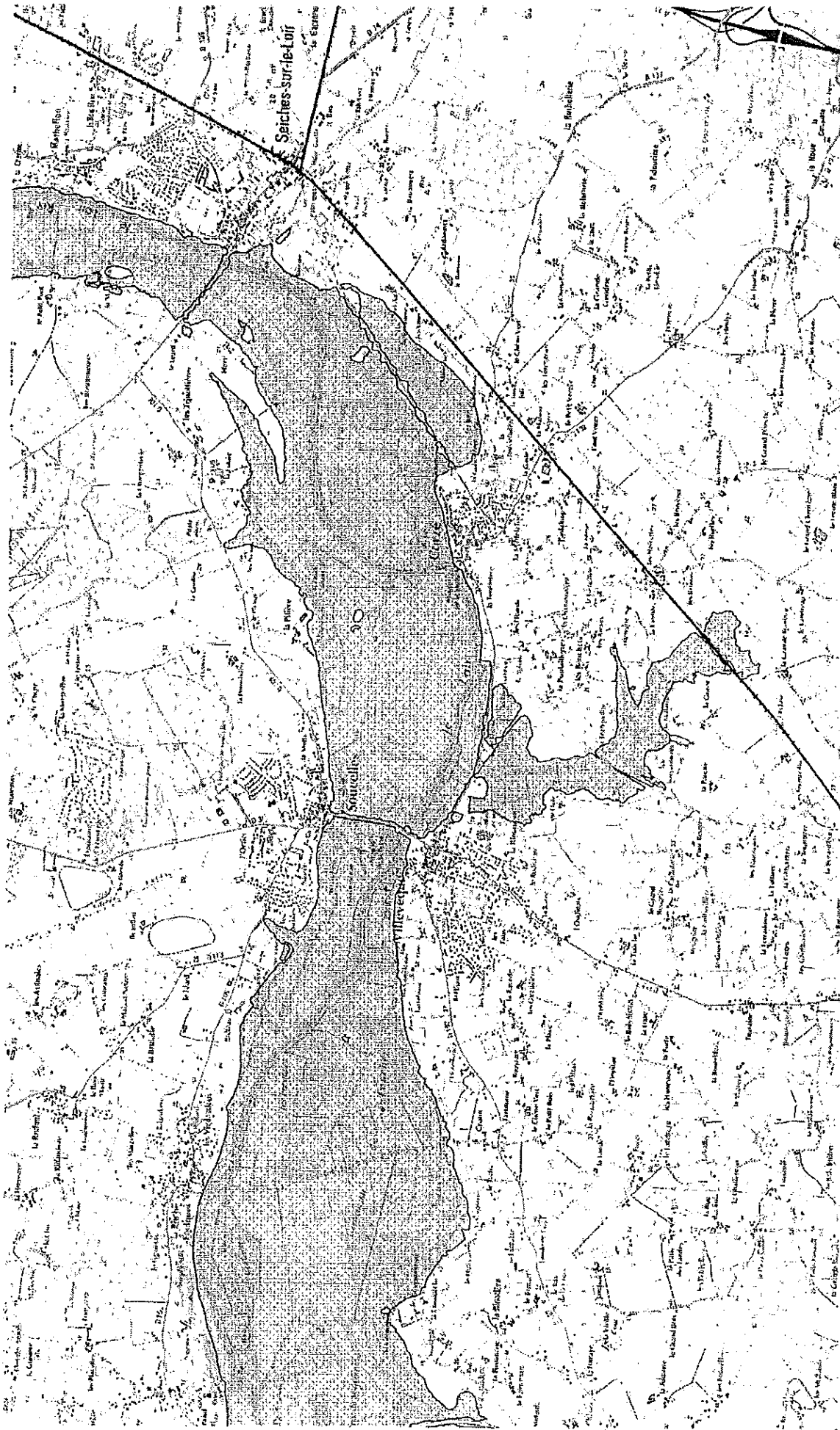
Limite départementale

Carte 7 : BRIOLLAY

DIRECTION DÉPARTEMENTALE  
DES TERRITOIRES  
DE MAINE-ET-LOIRE



# Zones inondées lors de la première décade de juin 2016



Sources: DDT431  
SCAN25 - IGN 2016

Zone inondée  
Limite départementale

Carte 8 : SOUCELLES


DIRECTION DÉPARTEMENTALE  
DES TERRITOIRES  
DE MAINE-ET-LOIRE



# Zones inondées lors de la première décade de juin 2016



Sources: DDT49/  
SCAN25 - OGN 2016

 Zone inondée

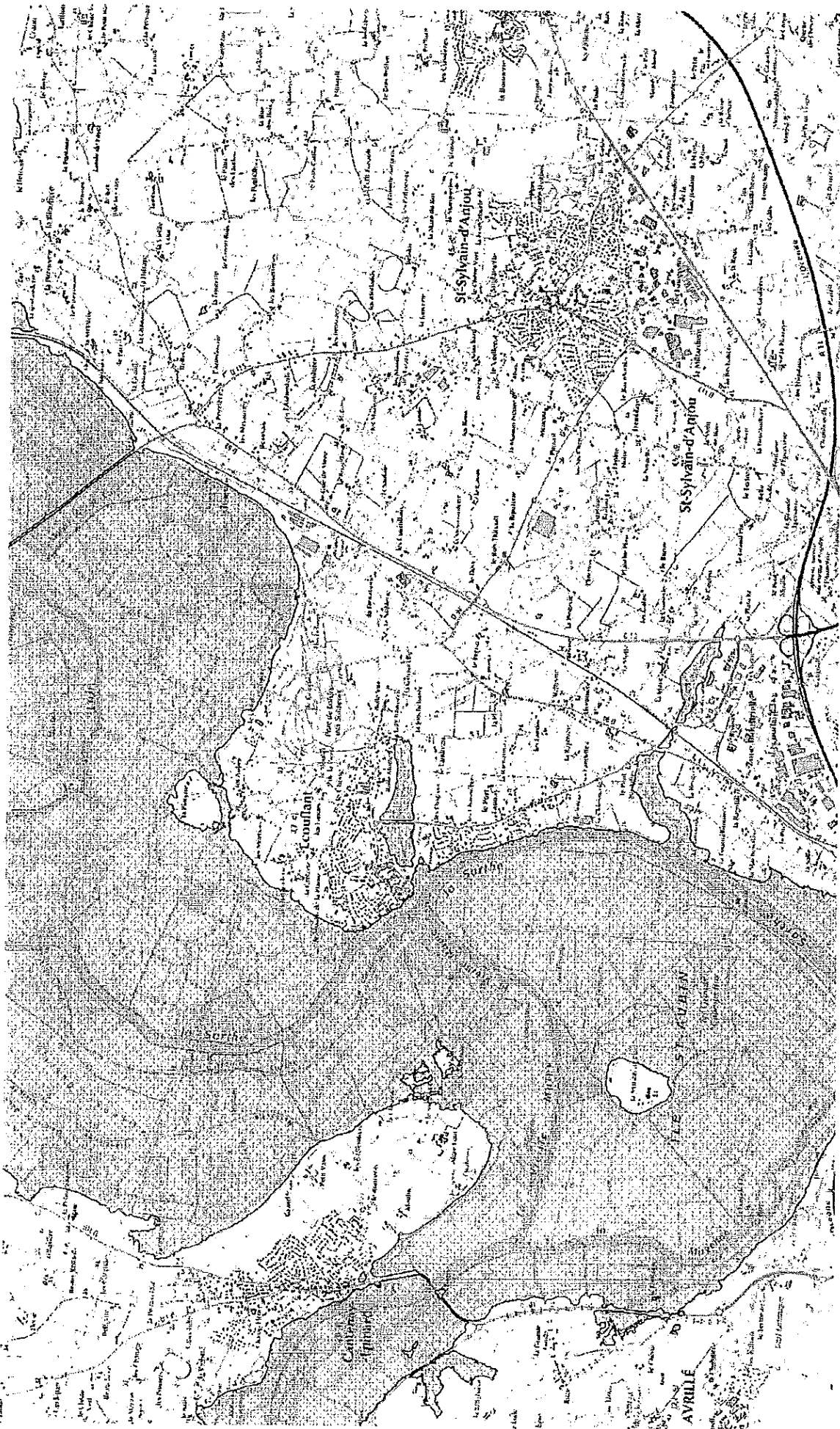
 Limite départementale

Carte 9 : MONTREUIL-JUIGNÉ

DIRECTION DÉPARTEMENTALE  
DES TERRITOIRES  
DE MAINE-ET-LOIRE



# Zones inondées lors de la première décade de juin 2016



Sources: DDT48/  
SCAN25 - IGN 2016

Zone inondée  
Limite départementale


Carte 10 : ECOUFLANT

DIRECTION DEPARTEMENTALE  
DES TERRITOIRES  
DE MAINE-ET-LOIRE





# Zones inondées lors de la première décade de juin 2016



Sources: DDT49/  
SCAN25 - ©IGN 2016

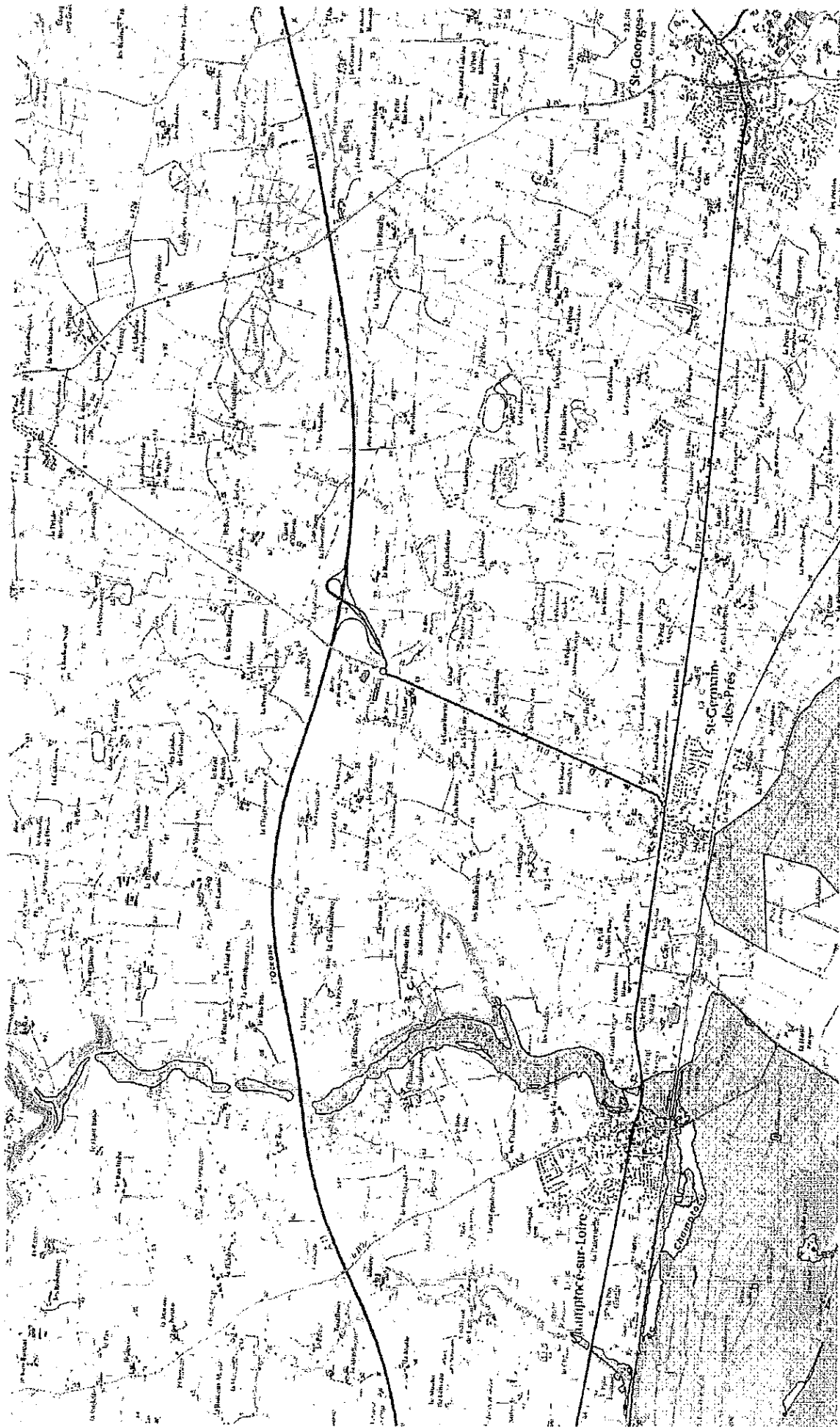
Zone inondée  
Limite départementale

Carte 11 : ANGERS

DIRECTION DEPARTEMENTALE  
DES TERRITOIRES  
DE MAINE-ET-LOIRE



# Zones inondées lors de la première décade de juin 2016



Sources : DDT49 / SCAN25 - IGN 2016  
 [Shaded Area] Zone inondée  
 [Dashed Line] Limite départementale

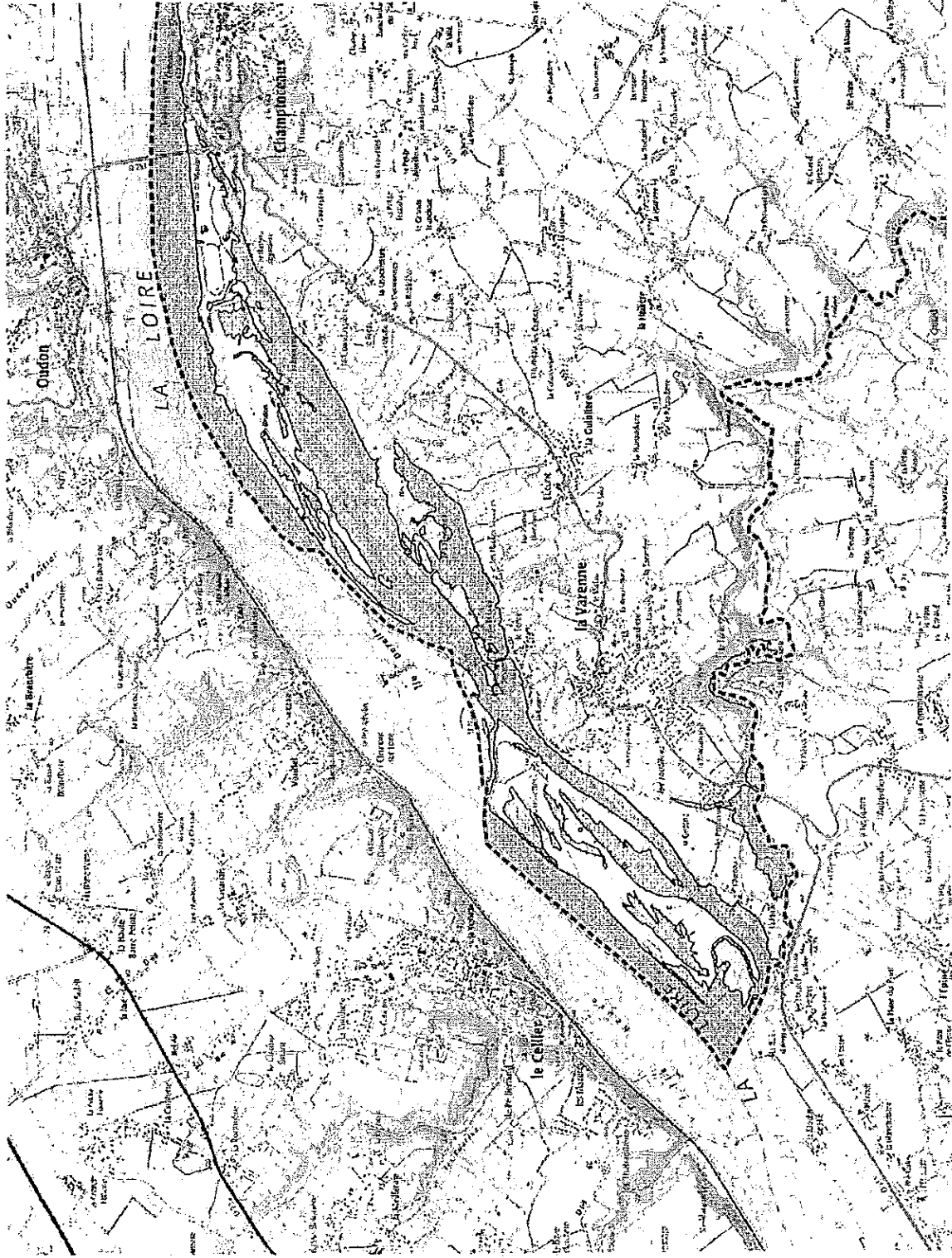
Carte 12 : CHAMPTOCE

DIRECTION DEPARTEMENTALE  
 DES TERRITOIRES  
 DE MAINE-ET-LOIRE





# Zones inondées lors de la première décade de juin 2016



Sources: DDT49 / SCAN25 - MGN 2016

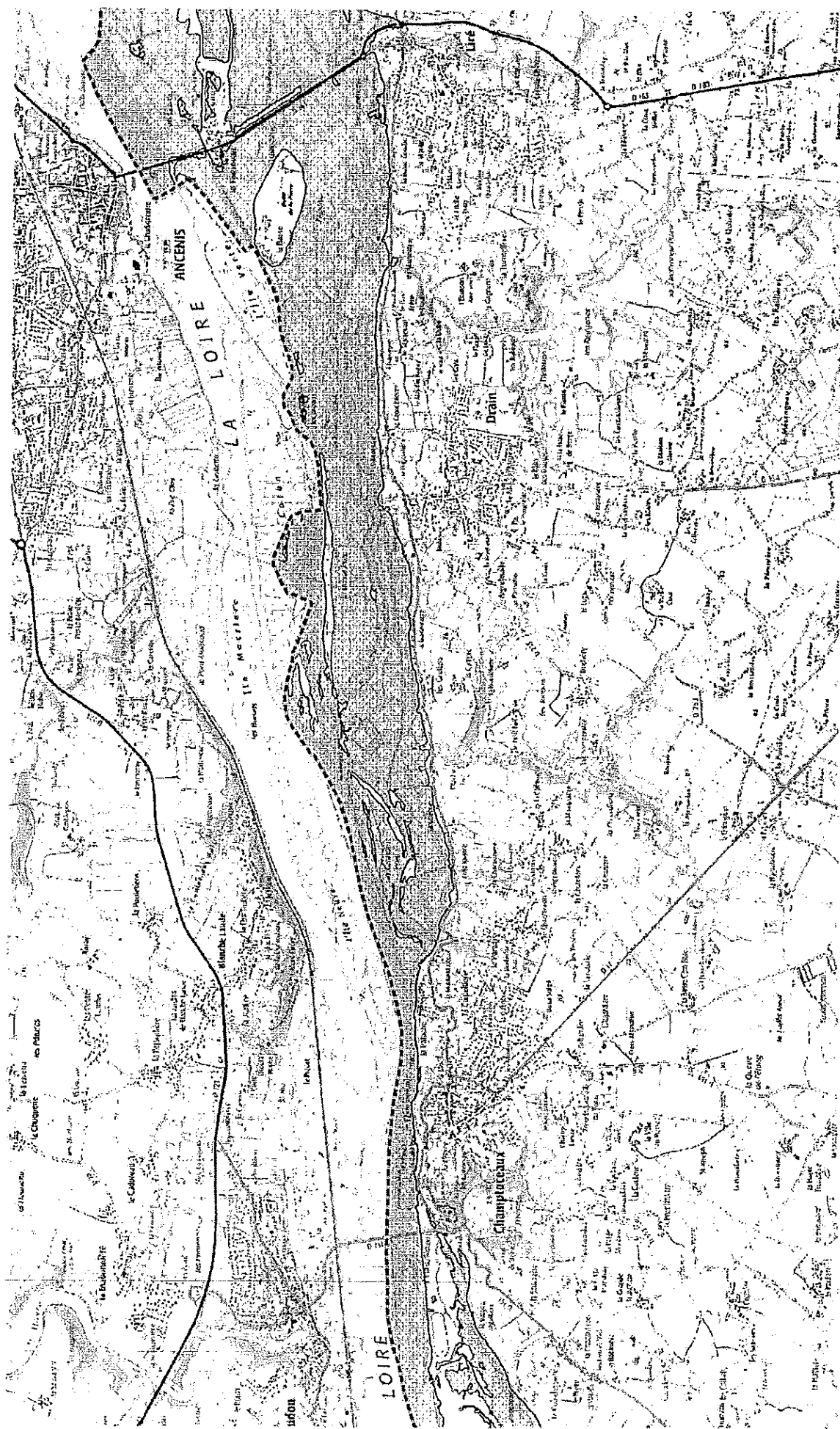
Zone inondée  
Limite départementale

Carte 13 : OREE D'ANJOU 1

DIRECTION DEPARTEMENTALE  
DES TERRITOIRES  
DE MAINE-ET-LOIRE



# Zones inondées lors de la première décade de juin 2016



Sources: DDTAFH  
SCANZIS - OIGN 2016

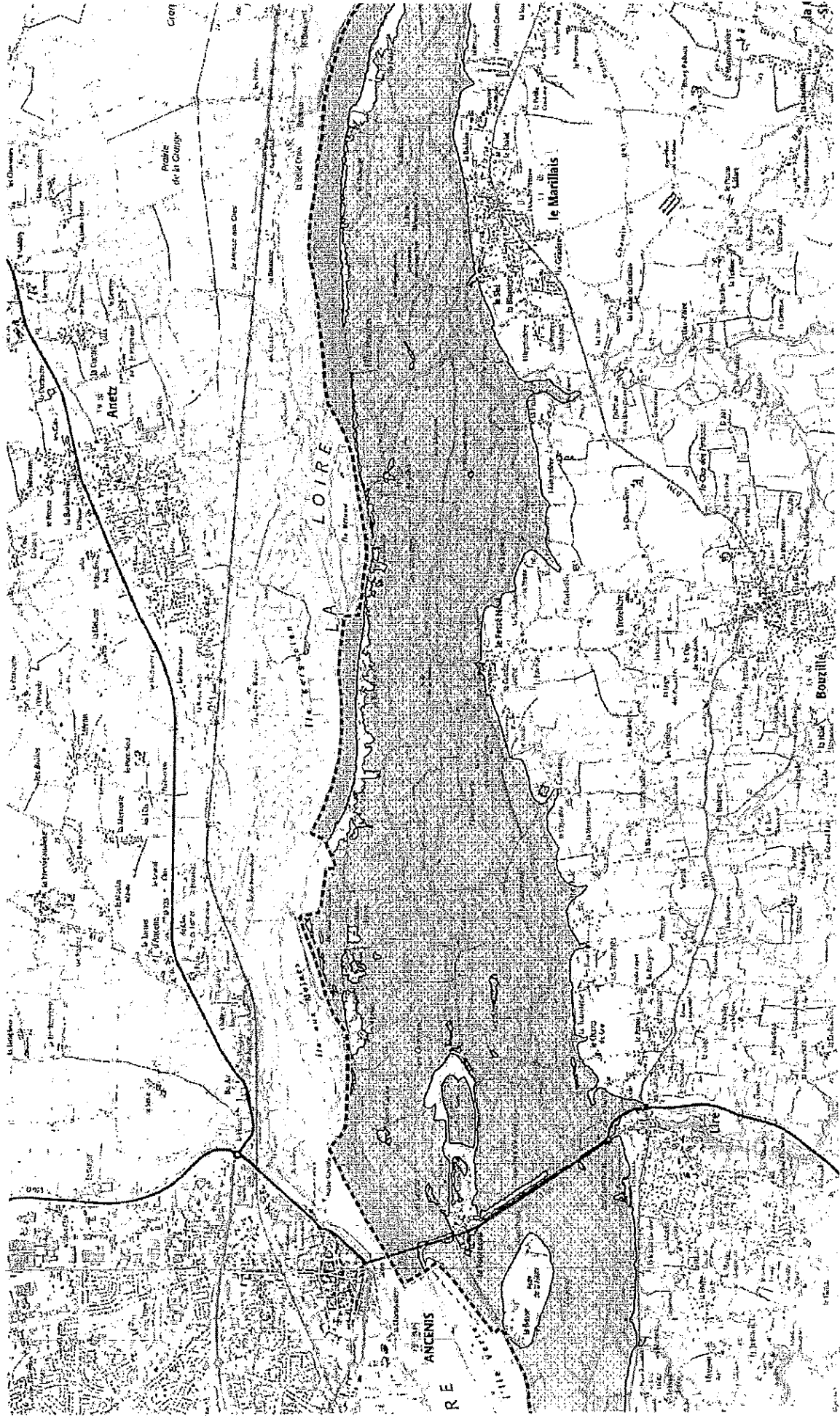
Zone inondée  
Limite départementale

Carte 14 : OREE D'ANJOU 2

DIRECTION DEPARTEMENTALE  
DES TERRITOIRES  
DE MAINE-ET-LOIRE



# Zones inondées lors de la première décade de juin 2016



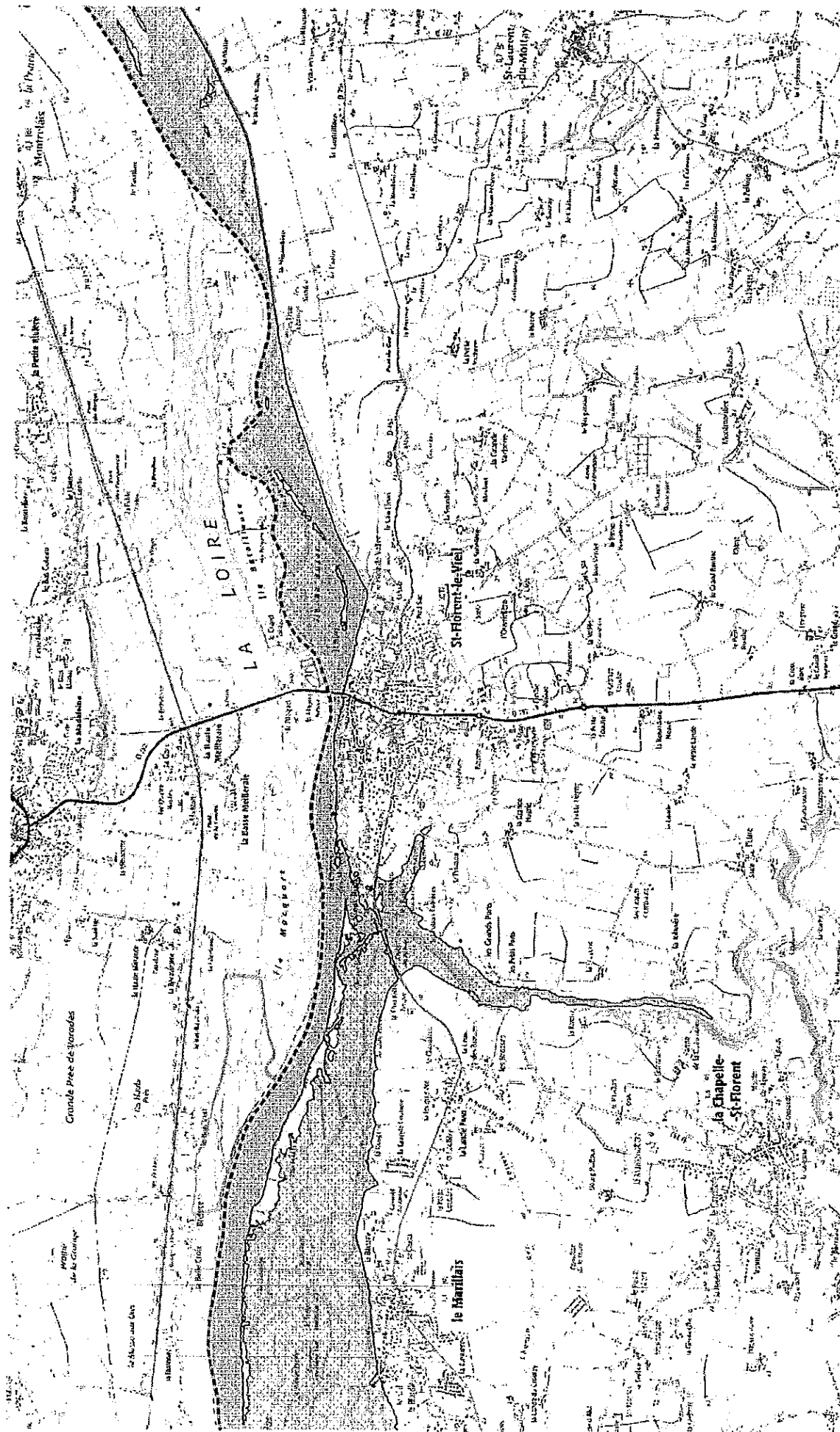
DIRECTION DÉPARTEMENTALE  
DES TERRITOIRES  
DE MAINE-ET-LOIRE

Carte 15 : OREE D'ANJOU 3



Zone inondée  
Limite départementale

Sources: DDT48/  
SCAN25 - OGN 2016

# Zones inondées lors de la première décade de juin 2016



Sources : DDT49  
SCANES - 06/01/2016

 Zone inondée  
 Limite départementale

Carte 16 : MAUGES-SUR-LOIRE

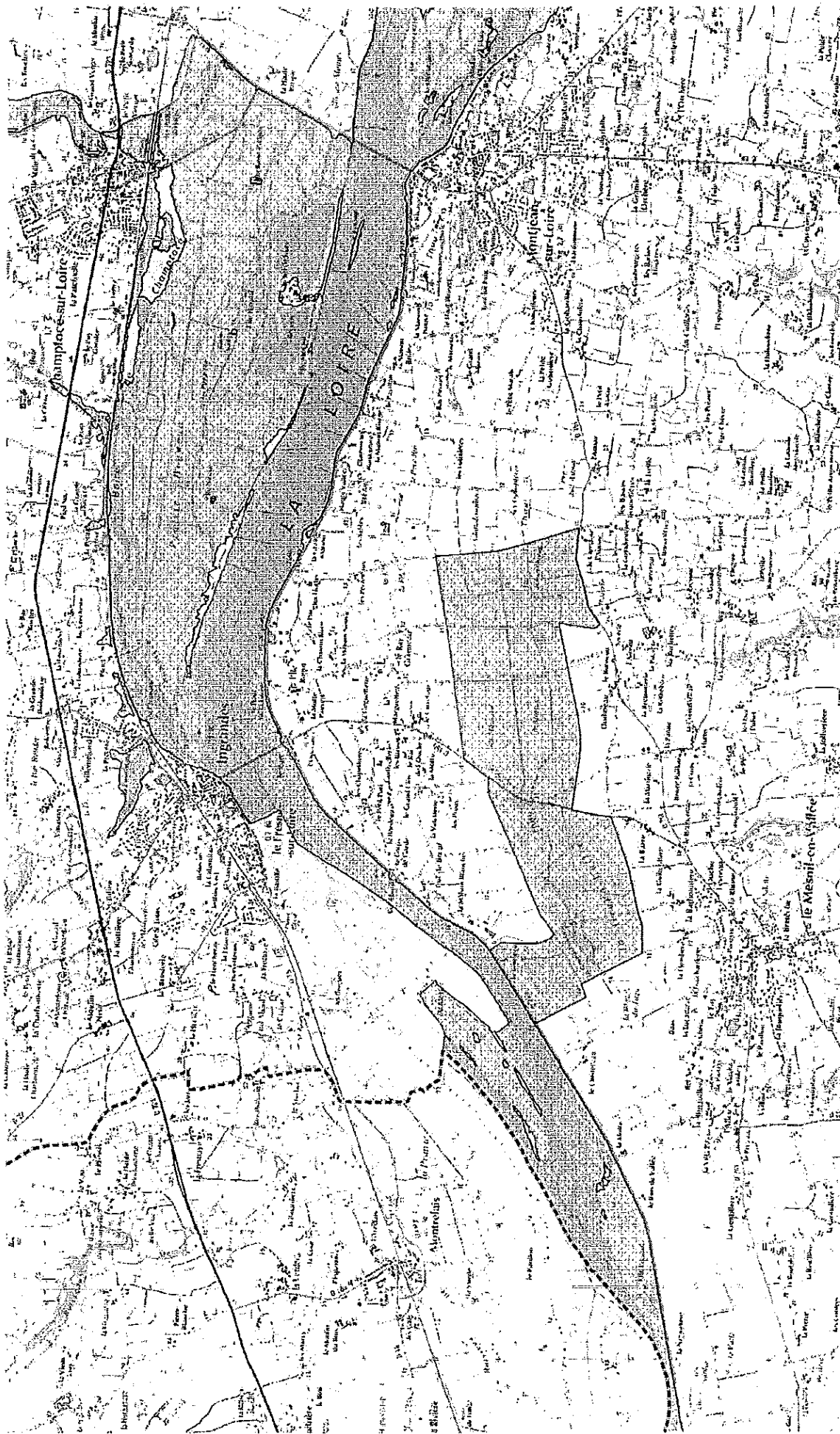
DIRECTION DÉPARTEMENTALE  
DES TERRITOIRES  
DE MAINE-ET-LOIRE



Liberté • Égalité • Fraternité  
RÉPUBLIQUE FRANÇAISE



# Zones inondées lors de la première décade de juin 2016



Sources: DDT49/  
SCAN25 - Juin 2016

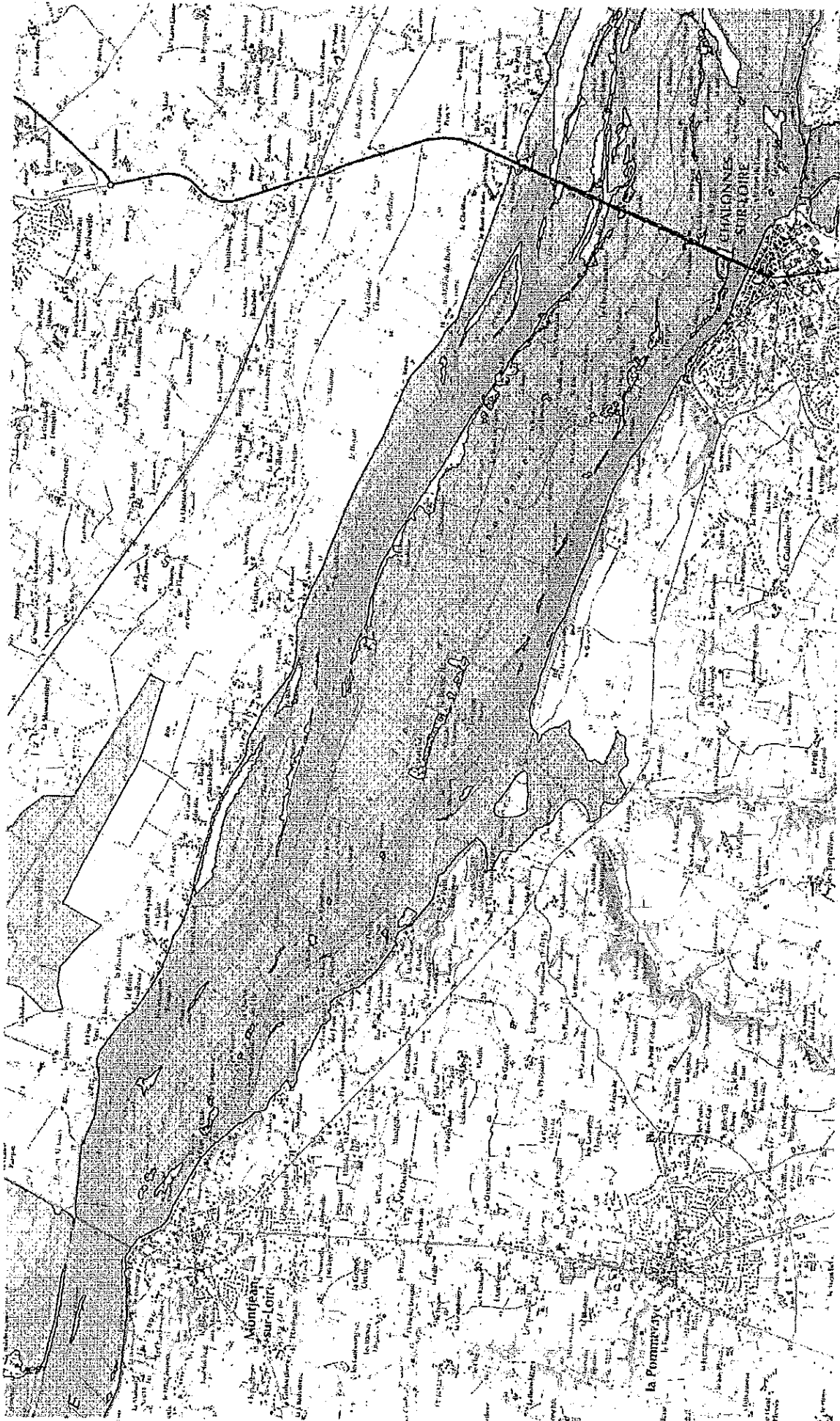
Zone inondée  
Limite départementale

Carte 17 : MAUGES-SUR-LOIRE

DIRECTION DEPARTEMENTALE  
DES TERRITOIRES  
DE MAINE-ET-LOIRE



# Zones inondées lors de la première décade de juin 2016



Sources: DDT49/  
SCAN25 - IGN 2016

Zone inondée  
 Limite départementale

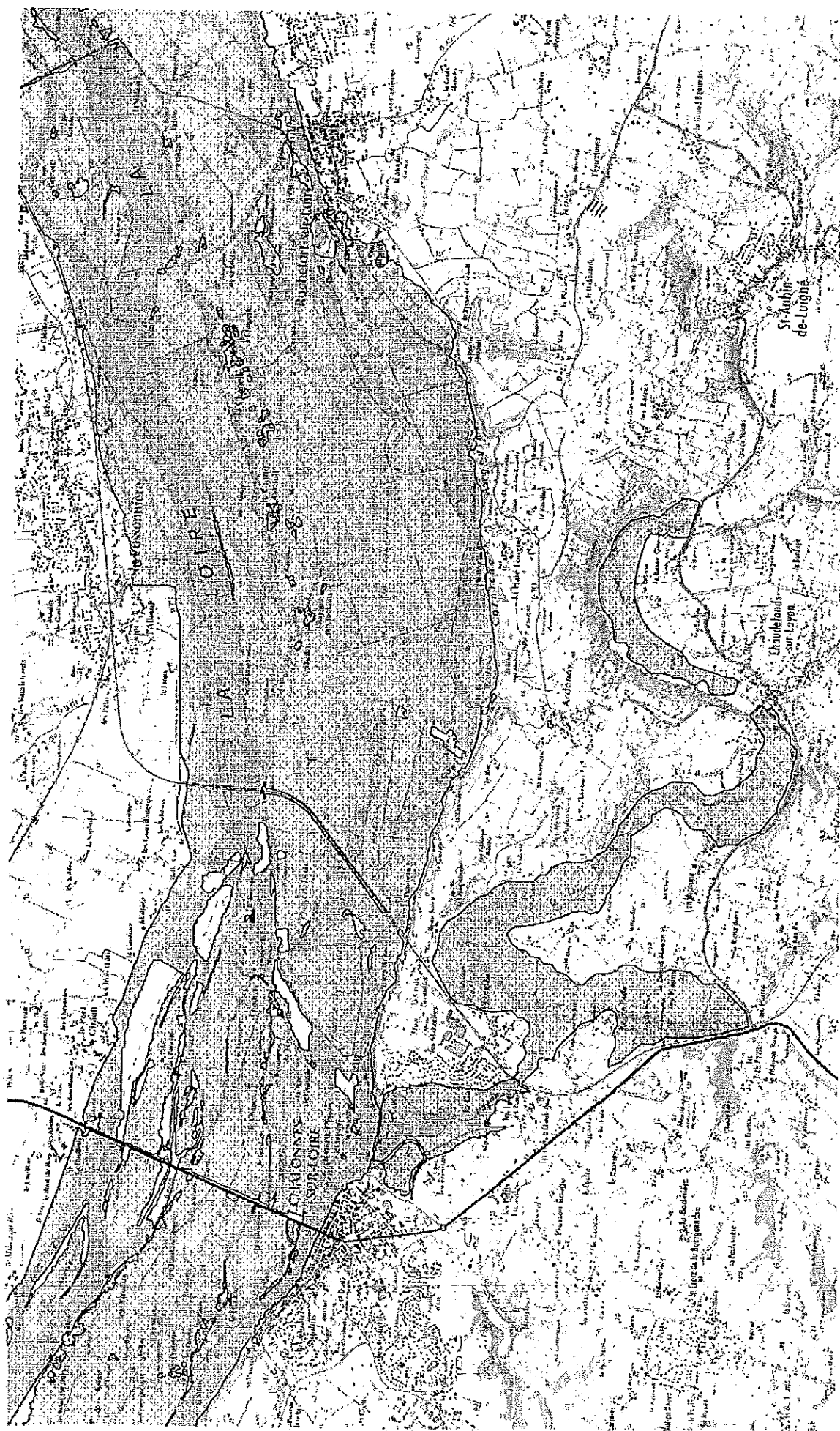
Carte 18 : CHALONNÉS-SUR-LOIRE

DIRECTION DÉPARTEMENTALE  
DES TERRITOIRES  
DE MAINE-ET-LOIRE







# Zones inondées lors de la première décade de juin 2016



Sources: DOT49/  
SCAN25 - ©IGN 2016

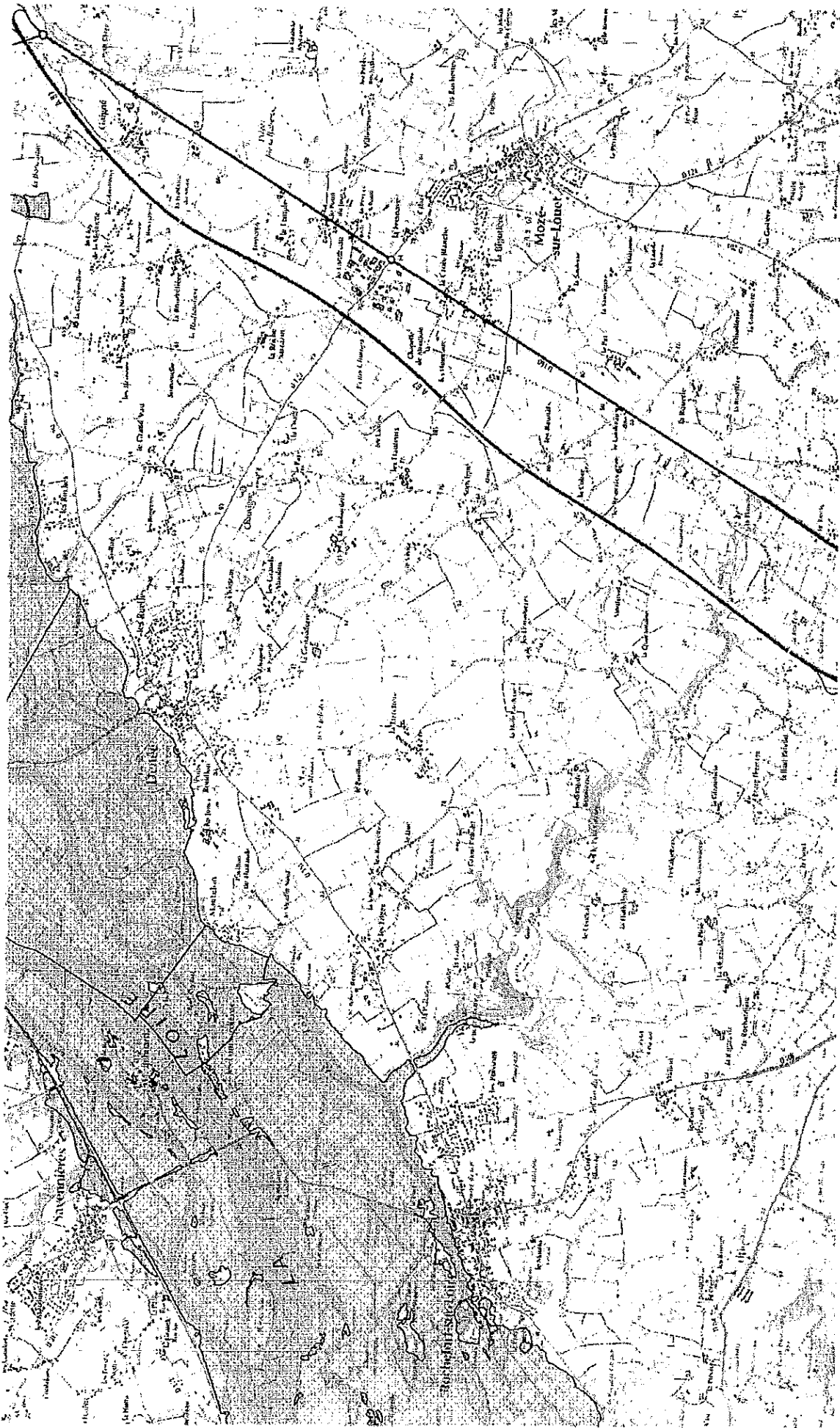
 Zone inondée  
 Limite départementale

Carte 19 : CHAUDFONDS-SUR-LAYON



DIRECTION DEPARTEMENTALE  
 DES TERRITOIRES  
 DE MAINE-ET-LOIRE



# Zones inondées lors de la première décade de juin 2016



Sources: DDT49/  
SCAN25 - IGN 2016

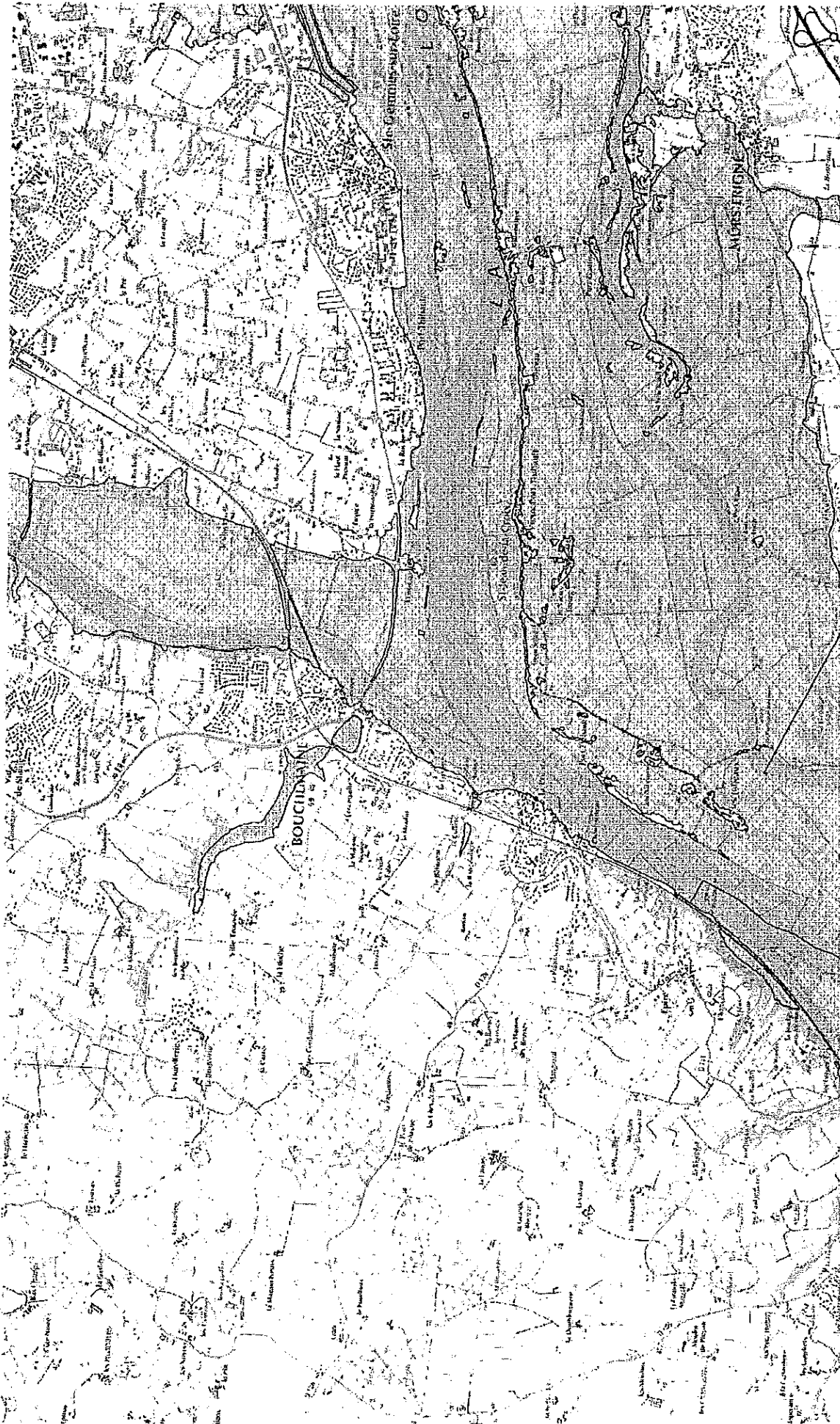
-  Zone inondée
-  Limite départementale

Carte 20 : DENE



DIRECTION DEPARTEMENTALE  
DES TERRITOIRES  
DE MAINE-ET-LOIRE



# Zones inondées lors de la première décade de juin 2016



Sources: DDT49/  
SCAN25 - CGN 2016

 Zone inondée  
 Limite départementale

Carte 21 : SAINT-JEAN-DE-LA-CROIX

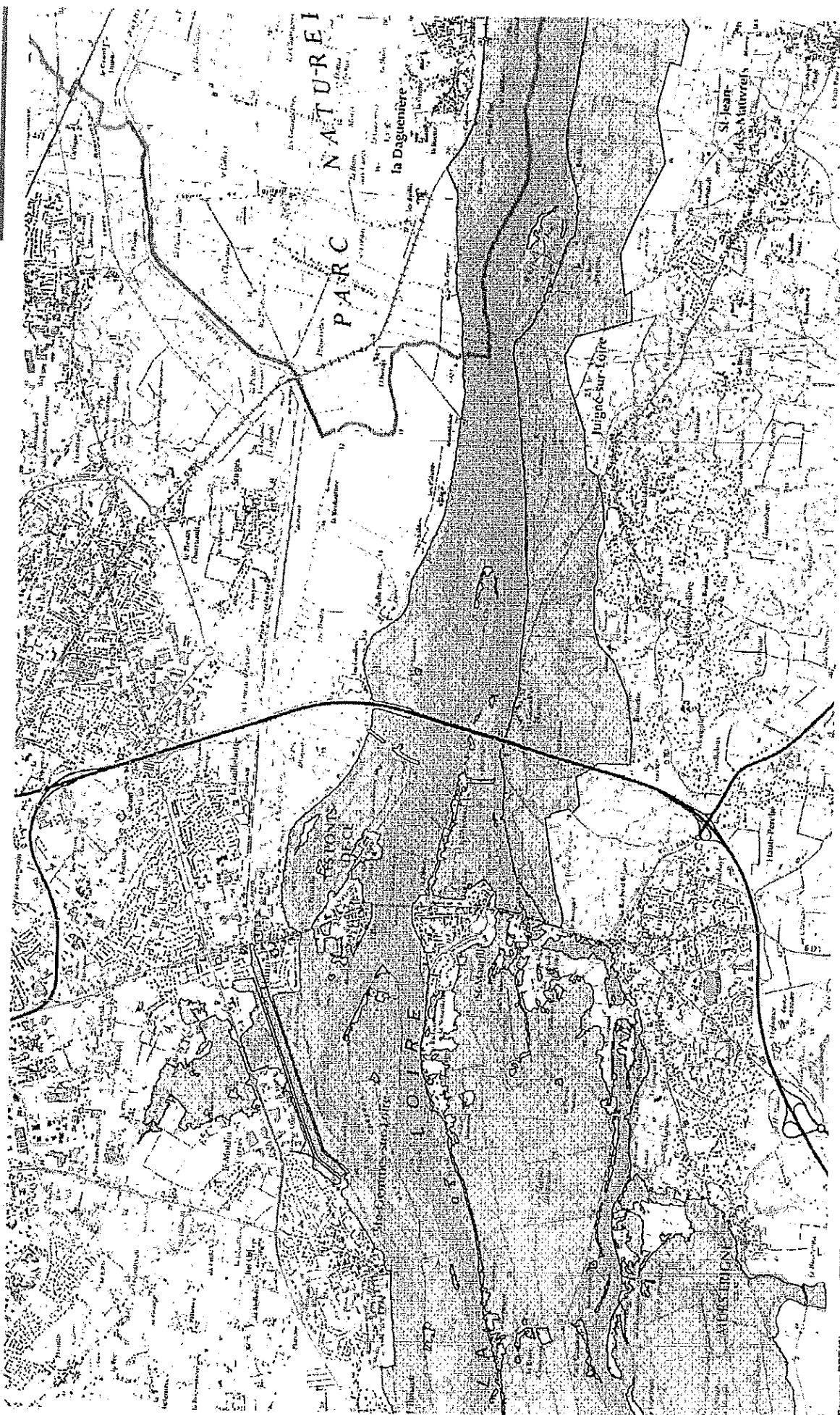
DIRECTION DEPARTEMENTALE  
 DES TERRITOIRES  
 DE MAINE-ET-LOIRE



LIBERTÉ - ÉGALITÉ - FRATERNITÉ  
 RÉPUBLIQUE FRANÇAISE



# Zones inondées lors de la première décade de juin 2016



Sources: DDT49/  
SCAN25 - OGN 2016

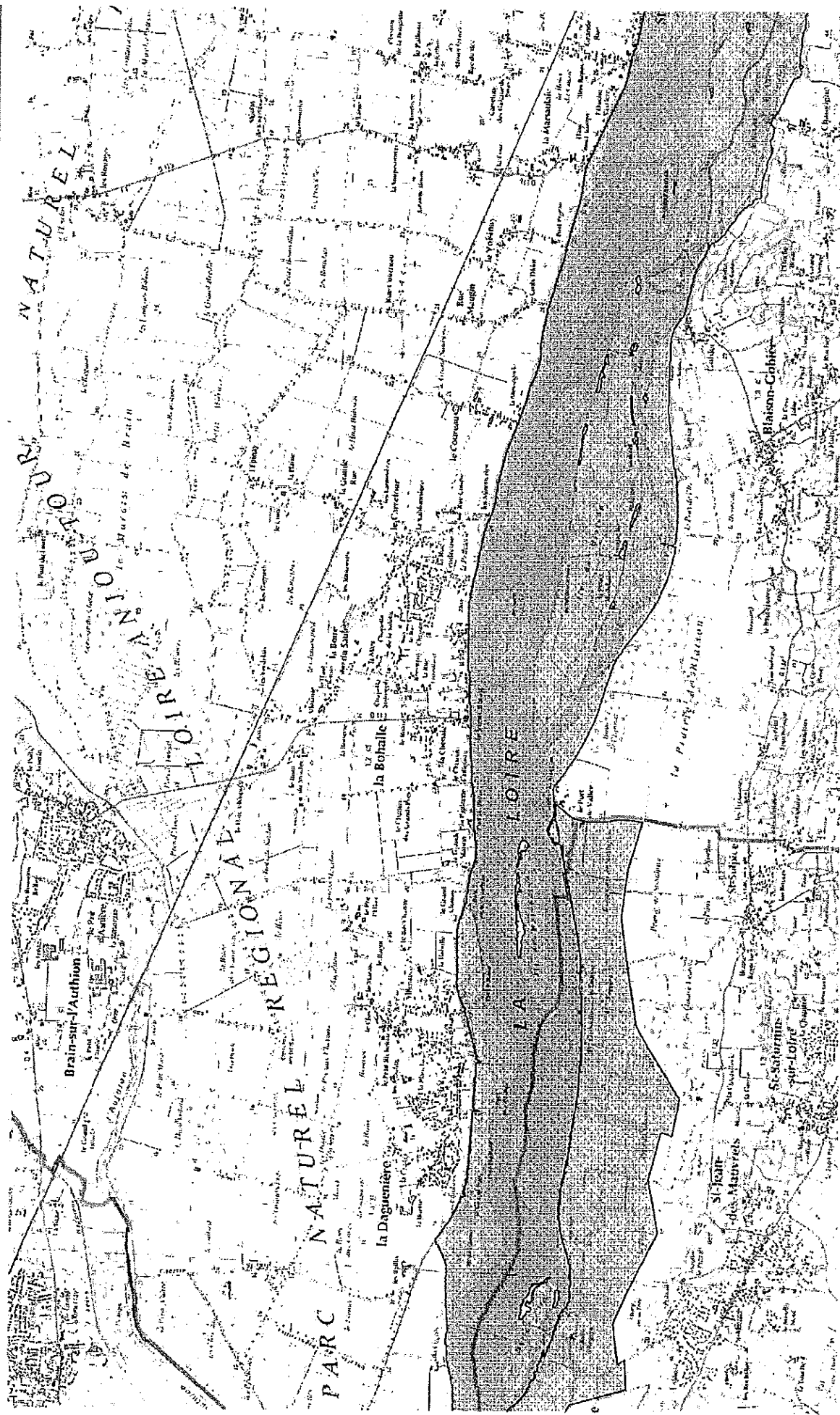
-  Zone inondée
-  Limite départementale

Carte 22 : JUIGNE-SUR-LOIRE

DIRECTION DEPARTEMENTALE  
DES TERRITOIRES  
DE MAINE-ET-LOIRE



Zones inondées lors de la première décennie de juin 2016



Sources: DDT49  
SCAN25 - DGIN 2016

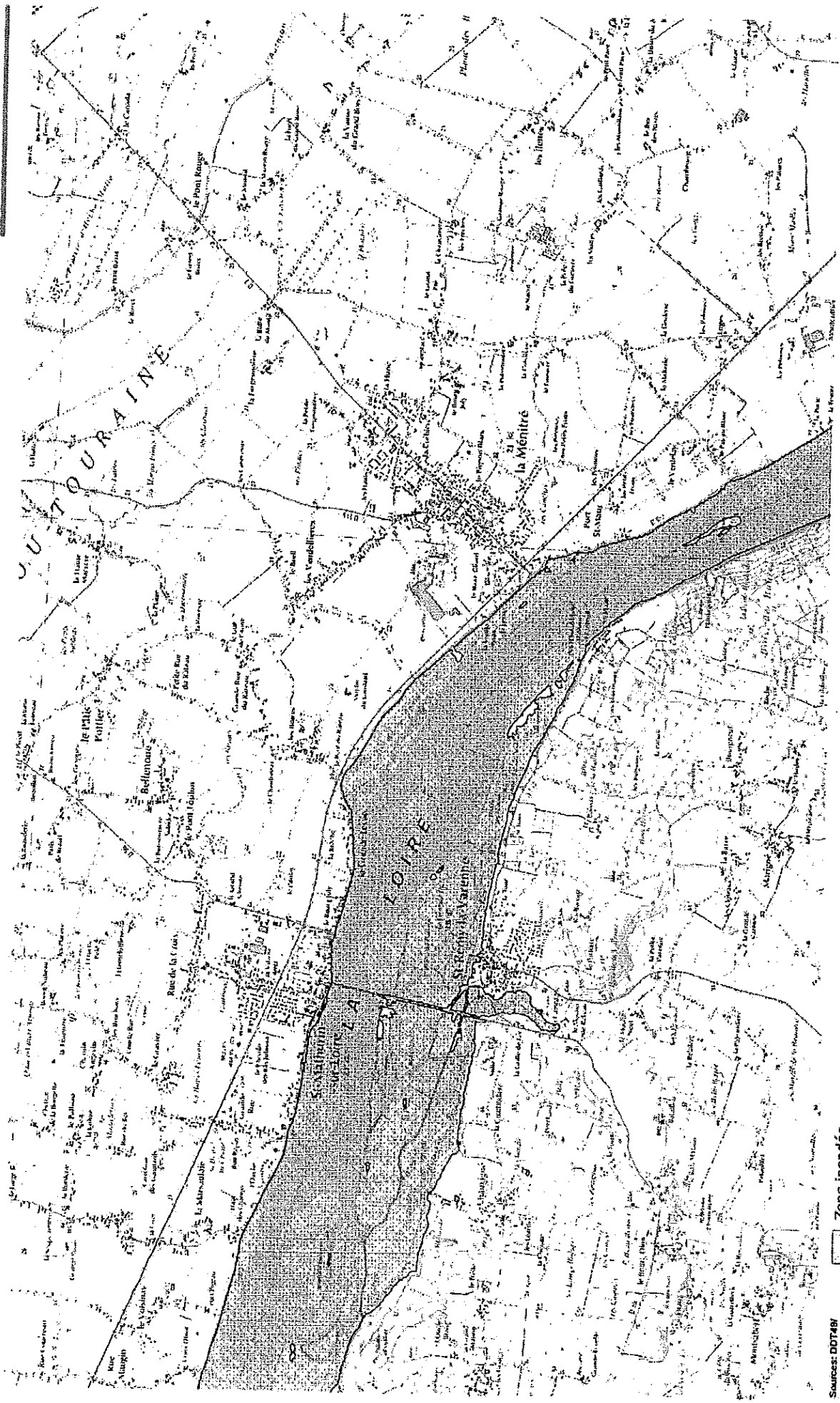
Zone inondée  
Limite départementale

Carte 23 : BLAISON-SAINT-SULPICE

DIRECTION DEPARTEMENTALE  
DES TERRITOIRES  
DE MAINE-ET-LOIRE



# Zones inondées lors de la première décade de juin 2016



Sources: DDT48/  
SCAN25 - ©IGN 2016

Zone inondée  
 Limite départementale

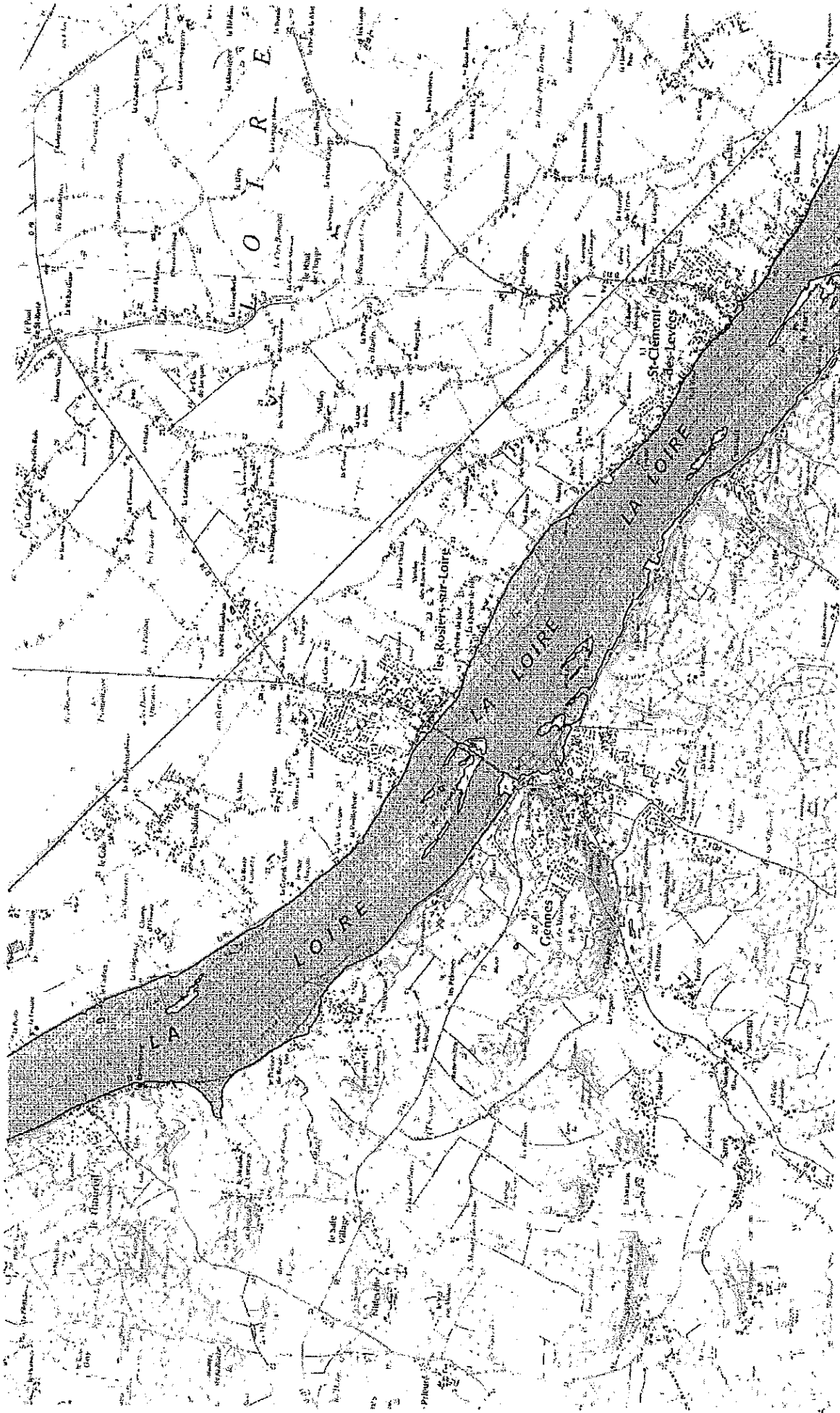
Carte 24 : SAINT-REMY-LA-VARENNE

DIRECTION DEPARTEMENTALE  
 DES TERRITOIRES  
 DE MAINE-ET-LOIRE





# Zones inondées lors de la première décade de juin 2016



Sources: DDT49/  
SCAN25 - ©IGN 2016

Zone inondée


Limite départementale

Carte 25 : LES ROSIERS

DIRECTION DÉPARTEMENTALE  
DES TERRITOIRES  
DE MAINE-ET-LOIRE



# Zones inondées lors de la première décade de juin 2016



Sources: DDT49/  
SCAN25 - IGN 2015

Zone inondée  
 Limite départementale

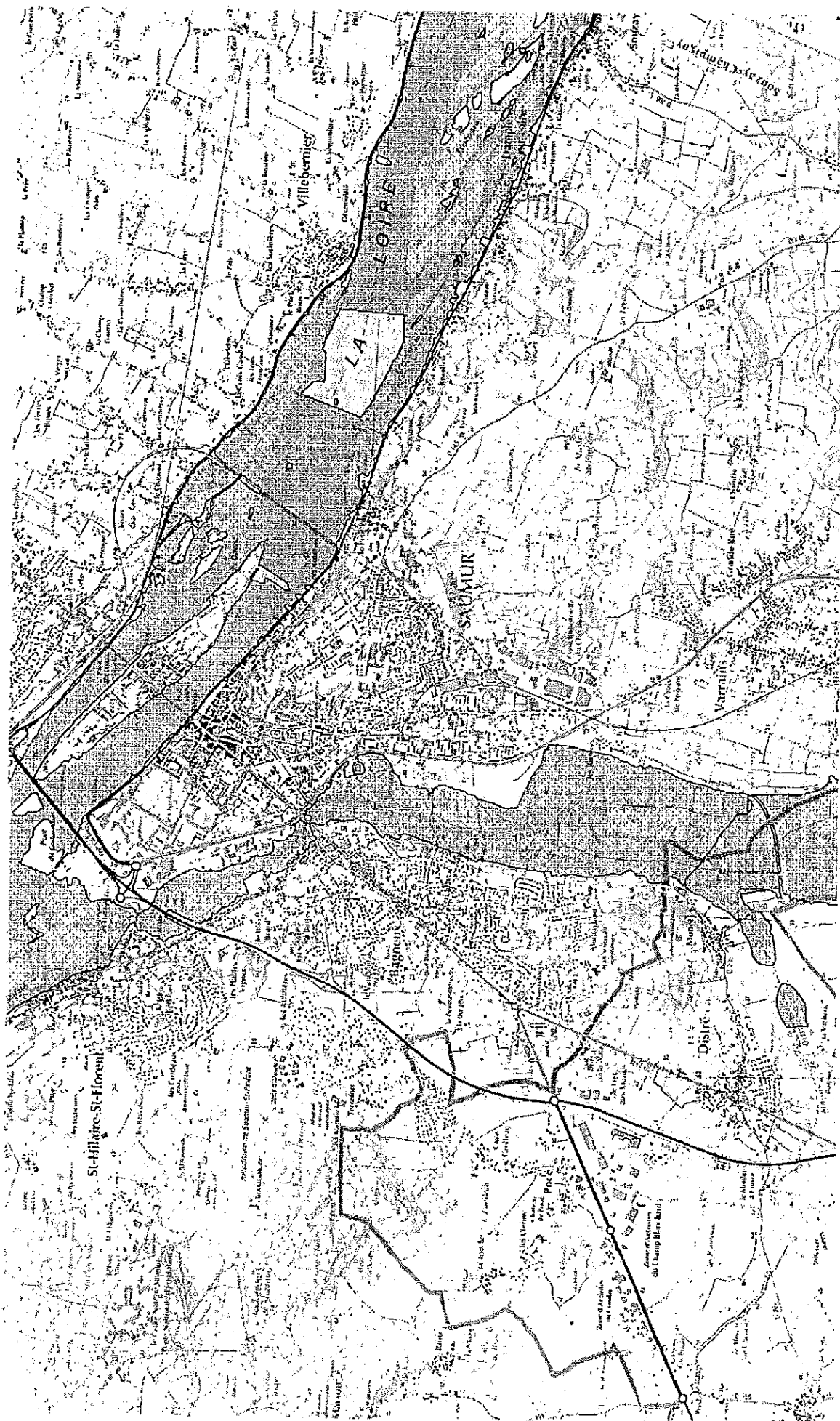
Carte 26 : SAUMUR 1

DDT - Cité Administrative - 15 Bis rue Dupetit-Thouars - 49047 ANGERS CEDEX 01 - site Internet <http://www.maine-et-loire.gouv.fr>

DIRECTION DEPARTEMENTALE  
DES TERRITOIRES  
DE MAINE-ET-LOIRE



# Zones inondées lors de la première décade de juin 2016



Sources: DDT49/  
SCAN25 - IGN 2015

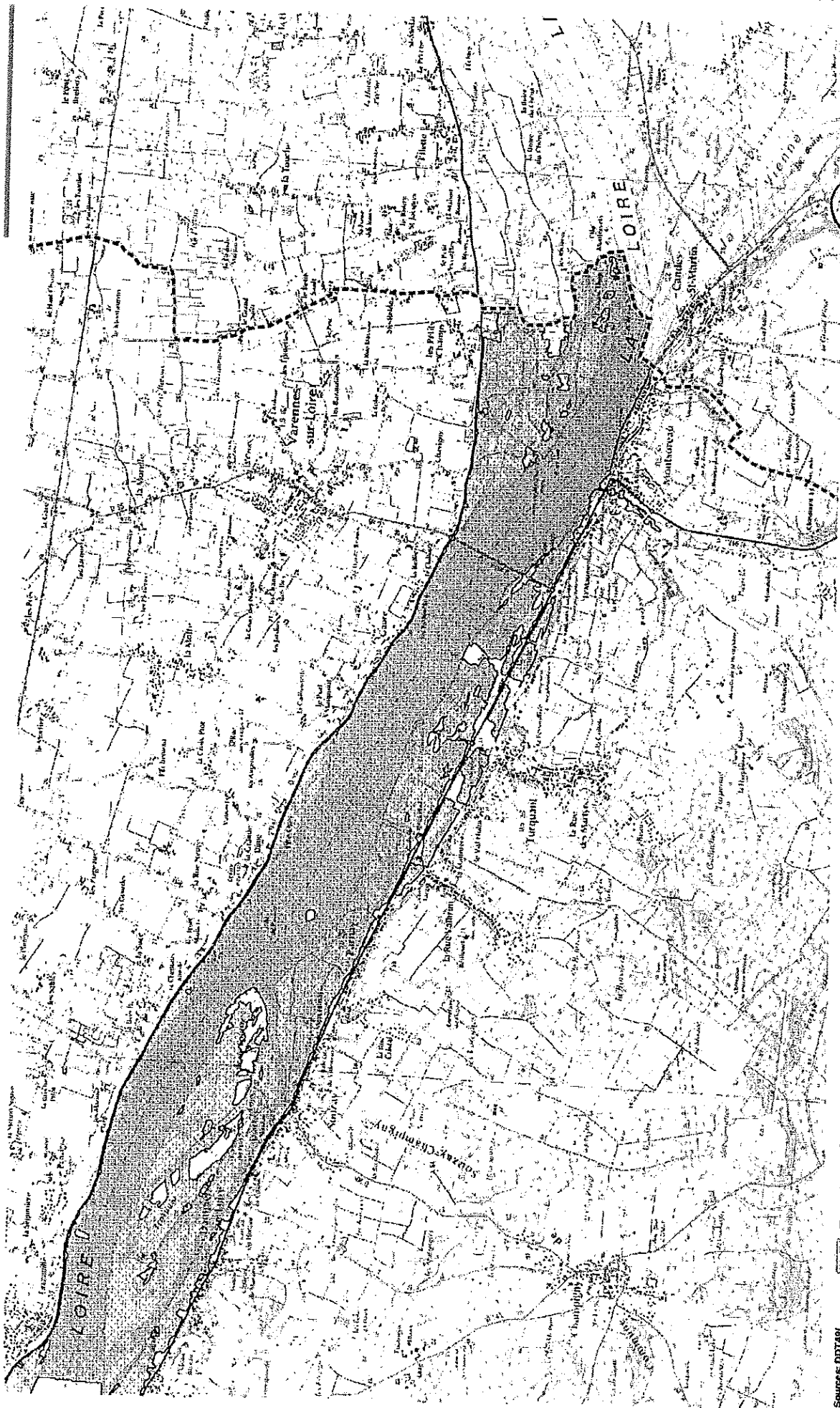
Zone inondée  
Limite départementale

Carte 27 : SAUMUR 2



DIRECTION DEPARTEMENTALE  
DES TERRITOIRES  
DE MAINE-ET-LOIRE



# Zones inondées lors de la première décade de juin 2016



Source: DDT49/  
SCAN25 - SIGN 2016

-  Zone inondée
-  Limite départementale

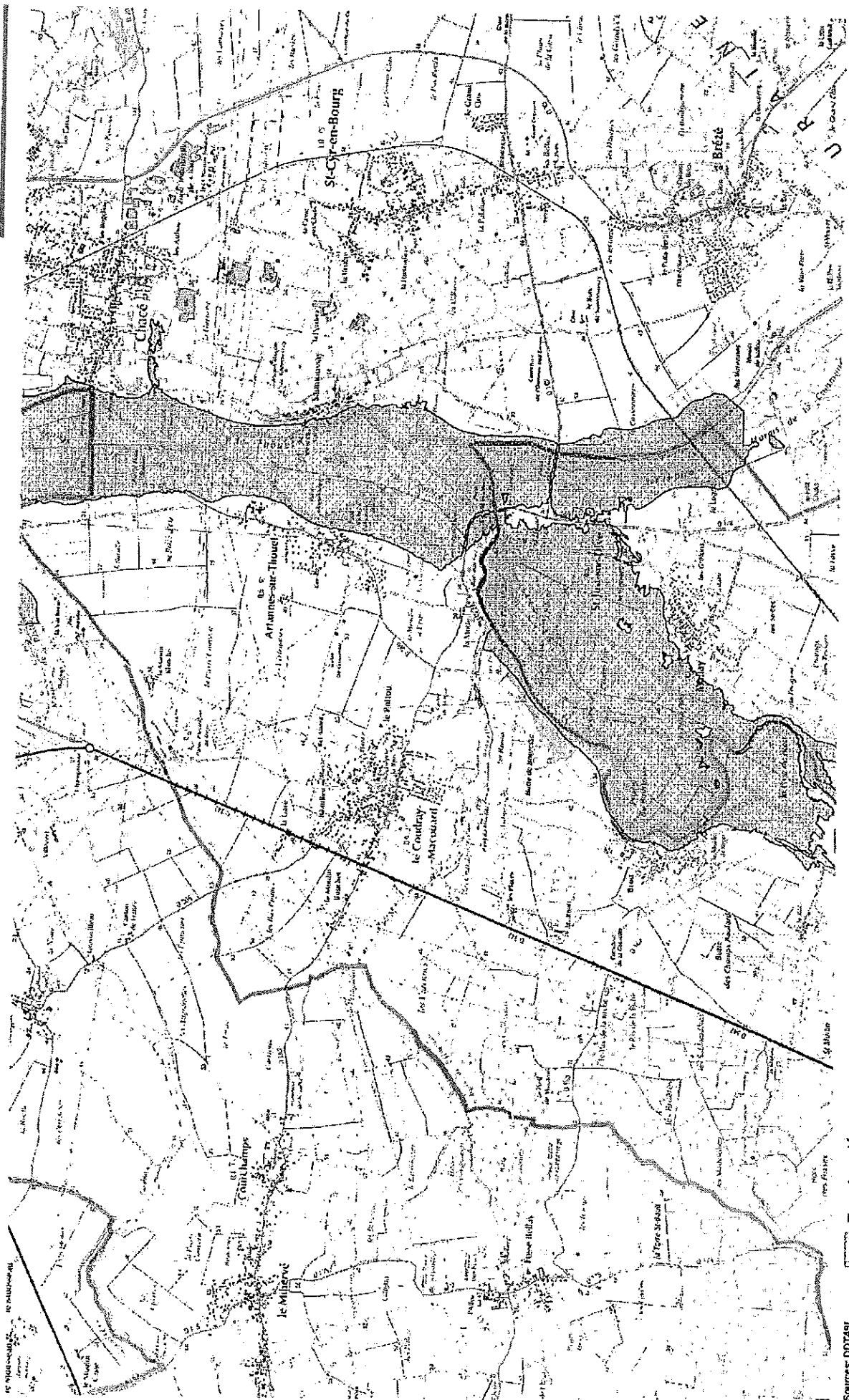
Carte 28 : TURQUANT

DIRECTION DÉPARTEMENTALE  
DES TERRITOIRES  
DE MAINE-ET-LOIRE





# Zones inondées lors de la première décade de juin 2016



Sources: DDT49/  
SCAN25 - ©IGN 2016

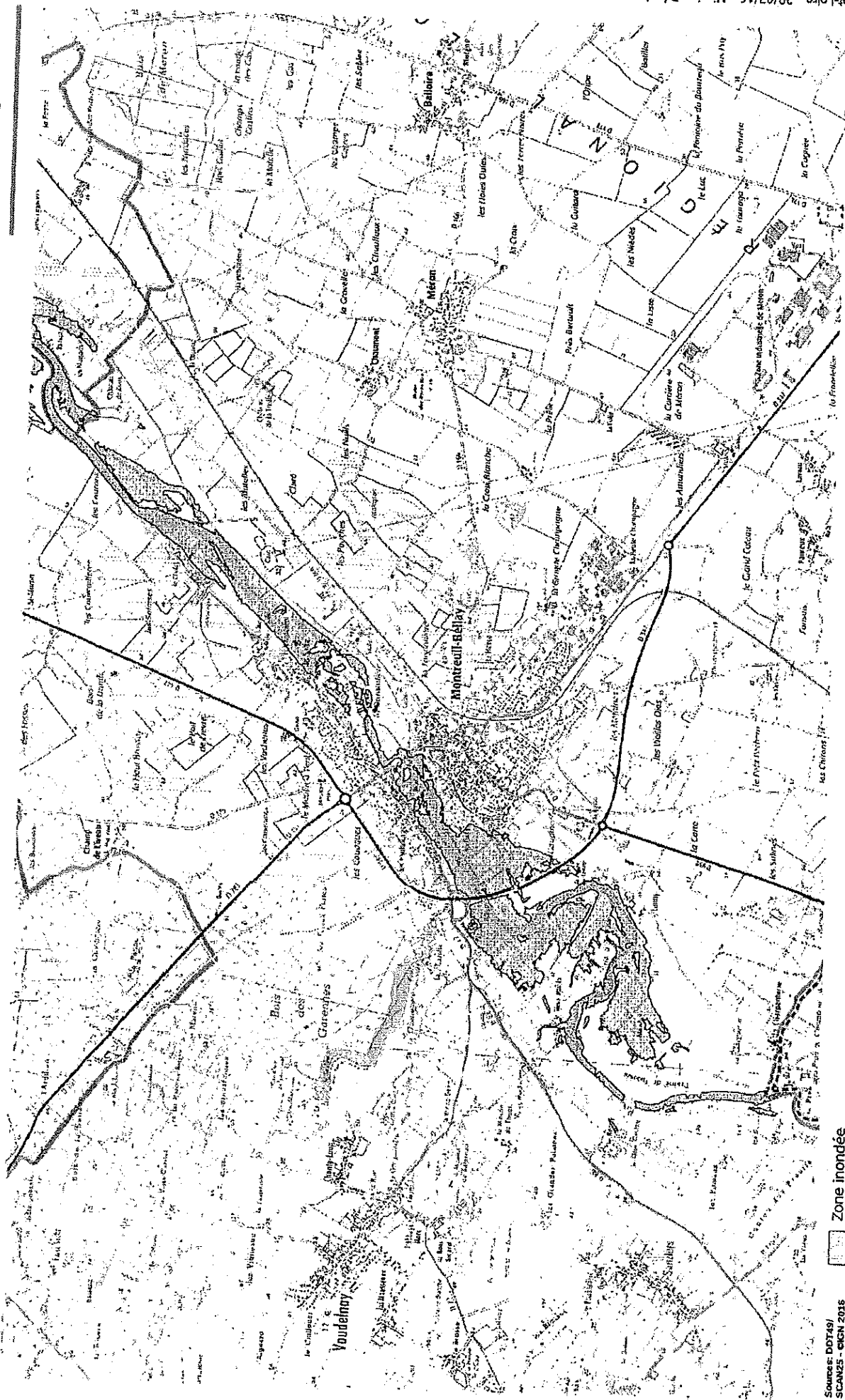
Zone inondée  
Limite départementale

Carte 29 : ARTANNES-SUR-T



DIRECTION DÉPARTEMENTALE  
DES TERRITOIRES  
DE MAINE-ET-LOIRE



# Zones inondées lors de la première décade de juin 2016



Sources: DDT49/  
SCAN25 - CIGN 2016

-  Zone inondée
-  Limite départementale

Carte 30 : MONTREUIL-BELLAY

DIRECTION DEPARTEMENTALE  
DES TERRITOIRES  
DE MAINE-ET-LOIRE

